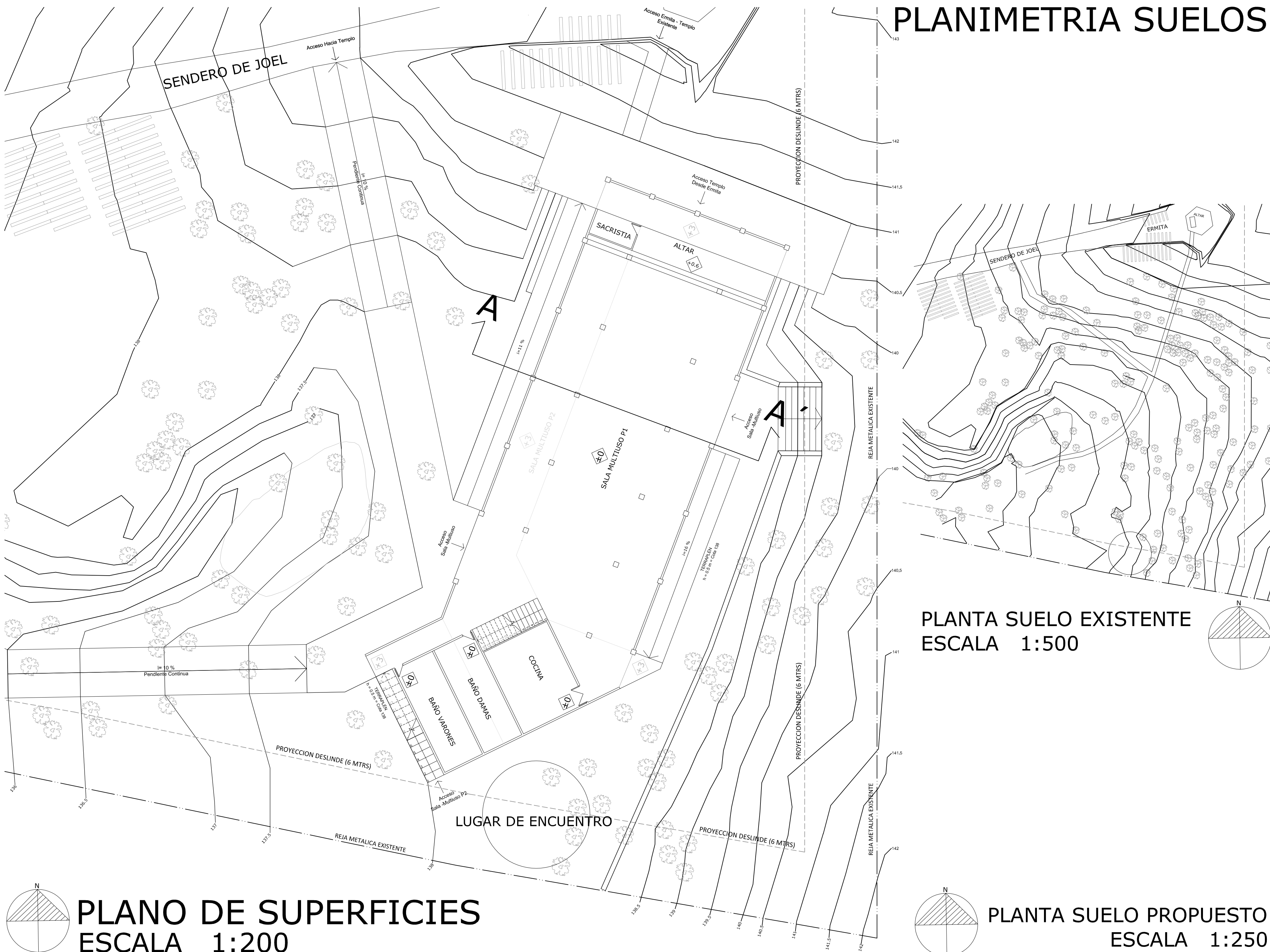


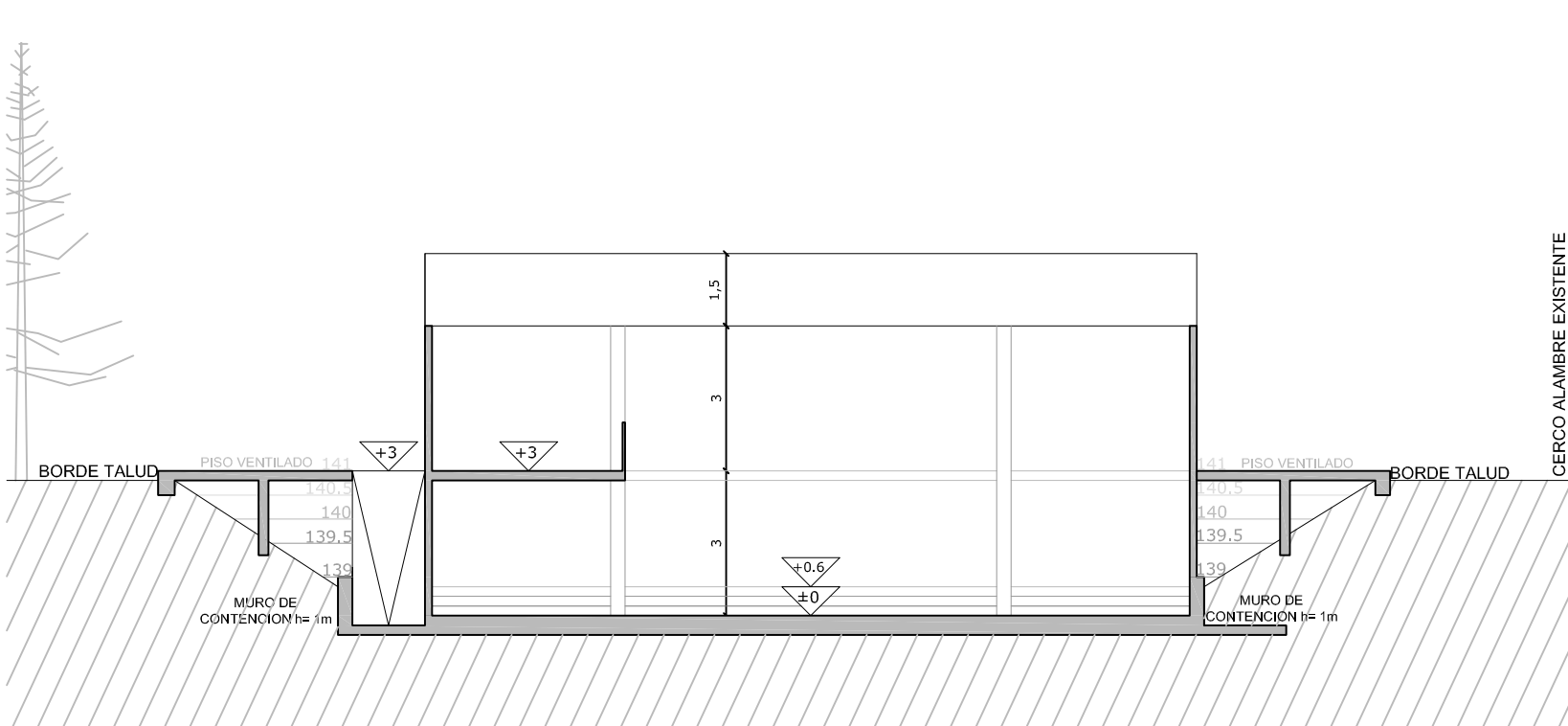
PLANIMETRIA SUELOS




PLANTA SUELO EXISTENTE
ESCALA 1:500

PLANO DE SUPERFICIES
ESCALA 1:200

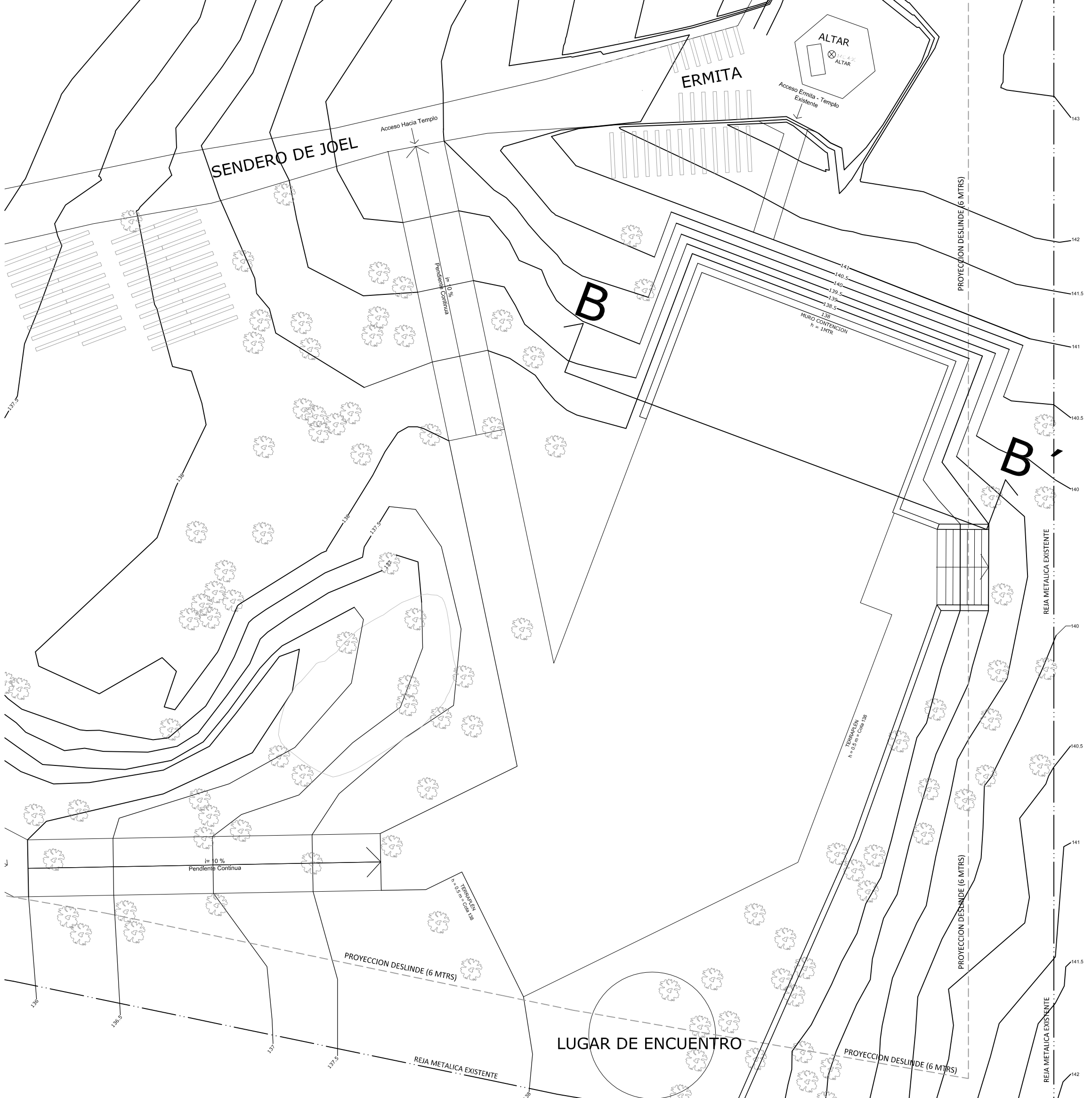
PLANTA SUELO PROPUESTO
ESCALA 1:250



CORTE A- A'
TERRENO PROPUESTO : TALUD - PISO VENTILADO
ESCALA 1: 150



CORTE B- B'
TERRENO PROPUESTO - TALUD
ESCALA 1: 150



PROYECTO: TEMPLO - GALERIA COMUNIDAD SCHOENSTATT DE LOS PINOS	NOMBRE: IGNACIO ALBERTO LÓPEZ MANRÍQUEZ
ACTO: ATRAVESAR BORDEANDO EN LO INMERSO	ERE: PORTICO CONTENIDO
UBICACIÓN: SANTUARIO DE LOS PINOS - COMUNIDAD SHOENSTATT	TALLER ARQUITECTONICO 9º ETAPA
CONTENIDO: PLANO SUELO EXISTENTE - PROPUESTO - CORTE TERRENO	PROFESORES: DAVID JOLLY - DAVID LUZA
	E09:PROPOSICION DE SUELOS III
	FECHA: 08.04.2013
	PROFESORES AYUDANTES: VALENTINA REQUESENS - ÁLVARO MERCADO

01

ESCALA SEGUN PLANO