

# Maritorio y Ciudad

## Parque de Mar Puerto Barón, Valparaíso

Pablo Vásquez, Año 2014



Bahía de Valparaíso



Borde Costero a la altura de Barón.

### Encargo

Re-plantear el vínculo entre la ciudad y el borde costero en el Muelle Barón.

### Objetivo

Proyectar un borde costero abierto y público, para dar cabida al ocio y al encuentro entre el habitante y el mar, fundamentales, dado que Valparaíso tiene 0,5 metros cuadrados de área verde por habitante.

### Fundamento

Valparaíso, al igual que otras ciudades de Chile, precisa de una revalorización del espacio público y del medio natural que le da origen: El Pacífico. Situación hoy menoscabada por la proyección de grandes edificios de comercio con los que se ha pretendido sustituir esta necesidad.

### Hipótesis

Mediante excavaciones se remodela la planicie de Barón, dejando entrar el mar en forma de dársena, canales y playa. Mediante molos y compuertas se protege un interior de mar calmo. Con la tierra extraída se forma una planicie para deportes.

### Metodología

Se realiza un primer ante-proyecto que posteriormente es sometido a pruebas de modelaje marítimo.

### Resultados

140.000 m<sup>2</sup> de aguas calmas interiores, 1 km. de balnearios, aumento de 2.5 Há. de áreas verdes en Valparaíso, 94.000 m<sup>2</sup> para inversión privada, 1.480 mts. de vías soterradas.

### Conclusiones

Un sistema de islas artificiales que den cabida a áreas verdes frente al borde costero aumentaría las áreas verdes, amortiguaría el impacto de un tsunami al interior de la ciudad, y sería una buena medida para extender el espacio público y el borde costero.



Vista actual del muelle desde Cerro Barón. Fuente: Autores.



Puerto Barón es el centro de gravedad geográfico y urbano de Valparaíso



Puerto Barón es el encuentro de cruces longitudinal y transversal de la ciudad



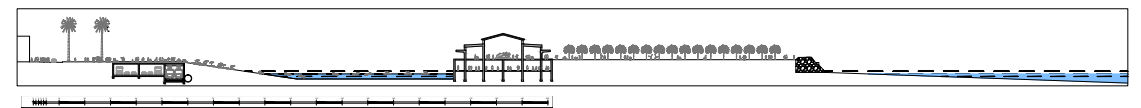
Puerto Barón es la mayor área despejada de la costa, con 703.000 m<sup>2</sup>

Av. Brasil    Boulevard Errazuriz    Playa (1 km)    Centro cultural Simón Bolívar    Parques públicos    Edificios flotantes    Muelle Barón    Marina Pública    Molo de abrigo    Estación taxi marítimo



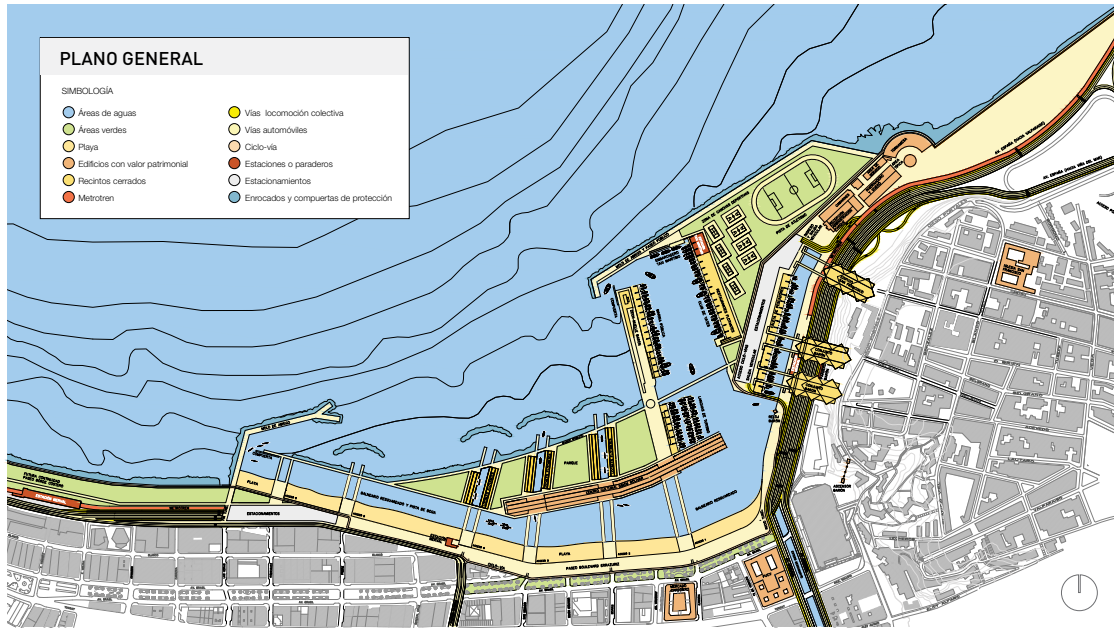
Hundimiento de vías    Reloj Barón    Edificios vínculos Cerro y Parque    Caleta de pescadores    Estacionamientos    Club de Yates    Canchas deportivas

Vista aérea del Parque desde el Cerro Barón. Fuente: Autores.



Vista de corte del Parque desde Avda. Brasil hasta la zona más cercana al mar. Fuente: Autores.

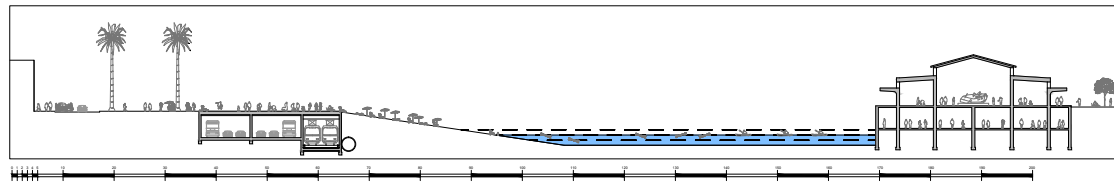





Plano general del Parque de Mar Puerto Barón. Fuente: Autores.



Vista aérea del Parque Barón desde el mar. Fuente: Autores.



Vista de corte del Parque desde Avda. Brasil hasta Bodega Simón Bolívar. Fuente: Autores.



Imágenes de la maqueta de la propuesta. Fuente: Autores.



Imágenes del modelo en plataforma marítima. Se prueba oleajes y tsunami. Fuente: Autores.