

# San José de Maipo

Sitio Municipalidad

---

**Diseño desde el Código 2018**

Karen Aballay, Consuelo Ahumada, Camila Benavides, Consuelo de la Maza

# Accesibilidad



- Botones sin texto descriptivo
- Imágenes como link sin texto descriptivo
- Buscador sin etiqueta correspondiente
- Imágenes con mismo texto alternativo

**Información**

© Municipalidad de San José de Maipo  
 Alcalde: Luis Pezoa Álvarez  
 Dirección: Camino al Volcán N° 19775  
 Teléfono: (2) 267 849 00  
 Horario de atención al público: Lunes a Jueves de 8:30 a 17:30 hrs. Viernes de 8:30 a 16:30 hrs

**Enlaces**

Contacto  
 Directorio Telefónico  
 Correo institucional

**Síguenos**

Three social media icons (Facebook, Twitter, YouTube) are shown within a red dashed box, each with a red cursor icon pointing to it.

- Links sin texto
- Imágenes sin texto alternativo

**CUENTA PÚBLICA 2017**

INICIO DEL PROCESO  
**EVALUACIÓN AMBIENTAL  
 ESTRATÉGICA**  
 PLAN REGULADOR DE SAN JOSÉ DE MAIPO

Corporación Municipal	Denuncia Seguro	Contraloría General de Chile
Asociación Chilena de...	Asociación de...	Asociación Parque...
Chile Crece Contigo	Instituto Nacional de Estadísticas	Biblioteca del Congreso

# Contraste




## Problema de contraste de la primera sección de navegación

Código de color fondo: #fbfbfb

Código de color tipografía: #000000

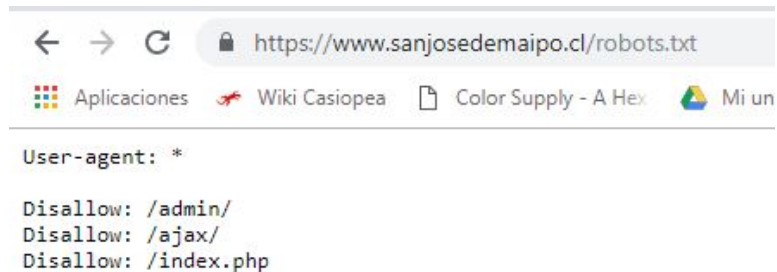
Cumple con AA y AAA (tamaño del texto)



# SEO

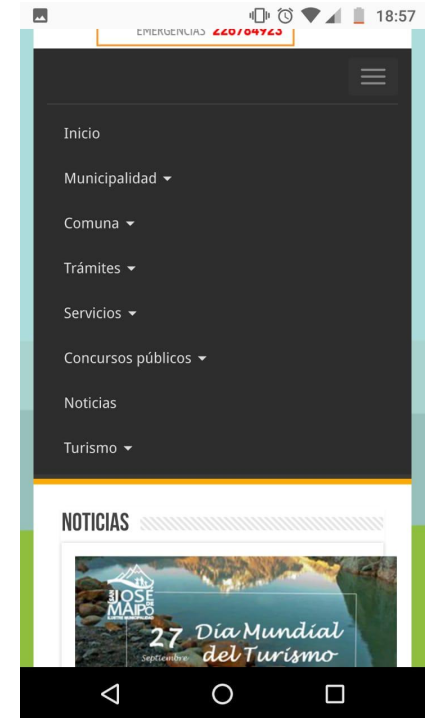

---

- No se define el idioma del documento
- No tiene URL canónica  
(tiene contenido duplicado)
- URLs “amigables”  
(<https://www.sanjosedemaipo.cl/turismo/zonas-de-interes/>)
- Robots.txt y sitemap.xml  
(no tiene mapa XML del sitio)



# Contenido Responsivo

- No tiene metaetiqueta de ventana gráfica



# Usabilidad

---

- Caché de Recursos

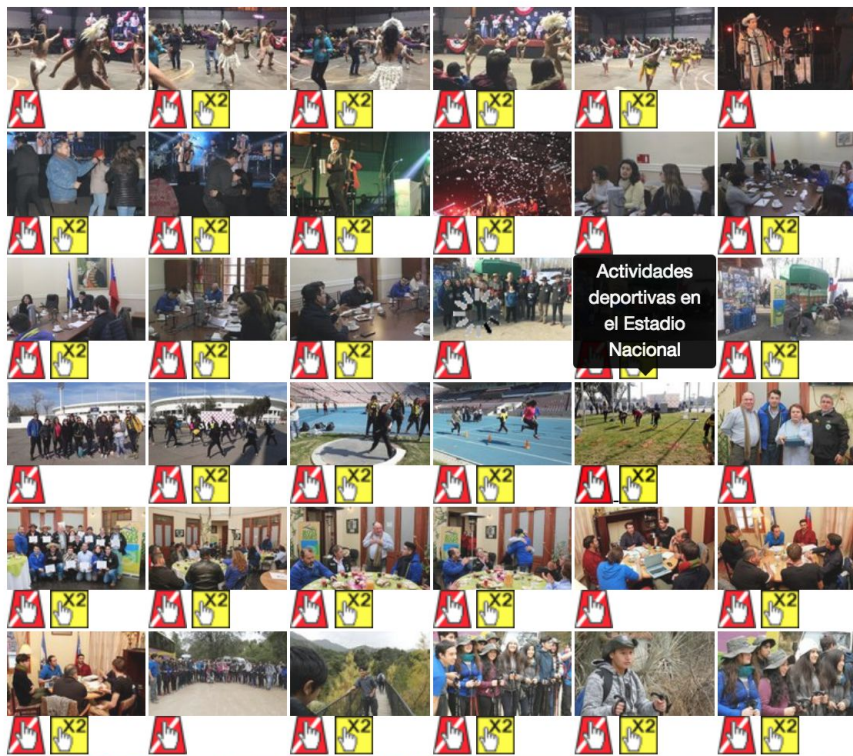
(Tiene un total de 106 recursos no almacenados en caché, afecta el tiempo de carga)

# Página Principal

---



## h2 FOTOGRAFÍAS DE NOTICIAS



Galería de Imágenes sin texto alternativo



Muestra Folclórica Juan Alarcón



□ 27 de Agosto de 2018



Show Aniversario 226



□ 4 de Agosto de 2018



Plan de trabajo para erradicación de campamentos



□ 3 de Agosto de 2018



Día Nacional del Campesino 2018



□ 28 de Julio de 2018

**Problema de contraste de las fechas con respecto al fondo**

Código de color fondo: #fbfbfb


Código de color tipografía: #000000

Cumple con AA y AAA

# Concejo Municipal

---

## h4 → Concejo Municipal



alt \*Eduardo  
Astorga Flores\*

### h4 Eduardo Astorga Flores

Presidente de la Comisión "Turismo y Protección del Cajón del Maipo".

Integra las siguientes comisiones: -Social y Organizaciones Comunitarias; - Educación y Medio Ambiente; -Recreación, Cultura y Deporte; y -Presupuesto.

Partido Político RN

@edoastorga



alt \*Maite  
Birke\*

### h4 Maite Birke Abaroa

Presidente de la Comisión "Salud".

Integra las siguientes comisiones: -Social y Organizaciones Comunitarias; - Educación y Medio Ambiente; Turismo y Protección del Cajón del Maipo; - Recreación, Cultura y Deporte; y -Presupuesto.

Partido Político PPD

@maiteBirke



Links a Facebook sin texto de descripción



 Inicio /  Municipalidad /  Autoridades y Gestión /  Concejo

## Problema de contraste de la sección Municipalidad con respecto al fondo

Código de color fondo: #fdaa04

Código de color tipografía: #ffffff

No cumple con los niveles

### Concejo Municipal



#### Eduardo Astorga Flores

Presidente de la Comisión "Turismo y Protección del Cajón del Maipo".

Integra las siguientes comisiones: -Social y Organizaciones Comunitarias; - Educación y Medio Ambiente; -Recreación, Cultura y Deporte; y -Presupuesto.

Partido Político RN



#### Maite Birke Abaroa

Presidente de la Comisión "Salud".

Integra las siguientes comisiones: -Social y Organizaciones Comunitarias; - Educación y Medio Ambiente; Turismo y Protección del Cajón del Maipo; - Recreación, Cultura y Deporte; y -Presupuesto.

Partido Político PPD



## Problema de contraste de los links de twitter con respecto al fondo

Código de color fondo: #45b0e3

Código de color tipografía: #ffffff

No cumple con los niveles

# Zona de Interés

---

```
<html>
  <head>
    <base href="https://www.sanjosedemaipo.cl/turismo/zonas-de-interes/">
    <meta charset="utf-8">
    <meta http-equiv="X-UA-Compatible" content="IE=edge">
    <meta name="description" content="La comuna de San José de Maipo se interna en la Cordillera de los Andes, distribuyendo sus centros poblados entre quebradas de origen glaciar y fluvial...">
    <meta name="viewport" content="width=device-width, initial-scale=1">
  <title>
    Zonas de interés
  </title>
```

## Zonas de interés

La comuna de San José de Maipo se interna en la Cordillera de los Andes, distribuyendo sus centros poblados entre quebradas de origen glaciar y fluvial. La Cordillera de los Andes está presente en el territorio comunal, donde se puede observar la retención de nieve que se da en el sector más alto de la cordillera y que se mantiene durante meses a causa de las bajas temperaturas del sector alto de la cordillera

El bajo nivel de intervención antrópica del paisaje es una constante en el territorio comunal (con la excepción de aquellas zonas con énfasis minero), lo que hace de ésta una comuna con un elevado interés ecológico en su marco general.

La comuna de San José de Maipo se encuentran una serie de actividades que se desarrollan asociadas a los recursos naturales del valle, como otras que directa o indirectamente se ven beneficiadas por las actividades turísticas de la comuna. Así podemos encontrar las siguientes actividades: turismo, minería, generación de energía eléctrica, agricultura y ganadería.

La influencia económica de los centros poblados de la comuna ofrece una oferta turística de carácter semirural-cordillerano dirigida al público proveniente del Gran Santiago.

El territorio comunal aparece segmentado en cuatro zonas:



- Zona La Obra – El Toyo: La Obra, Las Vertientes, El Canelo, El Manzano, Los Maitenes y El Alfalfal, Guayacán, San José de Maipo, Lagunillas y El Toyo.
- Río Olivares: Cajón del Río Colorado y Cajón del Río Olivares hasta la Alta Cordillera.
- San Alfonso – El Yeso: El Melocotón, San Alfonso, El Ingenio, El Boyenar, San Gabriel y el Embalse El Yeso.
- El Volcán – Las Melosas – Valle Colina: Romeral, El Volcán, Las Melosas, Baños Morales, Lo Valdés y Baños Colina.

Meta Description de más de  
160 caracteres

Estructura de la sección



## Problema de contraste de la sección Turismo con respecto al fondo

Código de color fondo: #fdaa04

Código de color tipografía: #ffffff

No cumple con los niveles



-  Zona La Obra – El Toyo: La Obra, Las Vertientes, El Canelo, El Manzano, Los Maitenes y El Alfalfal, Guayacán, San José de Maipo, Lagunillas y El Toyo.
-  Río Olivares: Cajón del Río Colorado y Cajón del Río Olivares hasta la Alta Cordillera.
- San Alfonso – El Yeso: El Melocotón, San Alfonso, El Ingenio, El Boyenar, San Gabriel y el Embalse El Yeso.
- El Volcán – Las Melosas – Valle Colina: Romeral, El Volcán, Las Melosas, Baños Morales, Lo Valdés y Baños Colina.

## Problema de contraste de las zonas de interés con respecto al fondo

Código de color fondo: #ffffff

Código de color tipografía: #000000

Cumple con AA y AAA



# Día Mundial del Turismo

---

```
<html>
<head>
  <base href="https://www.sanjosedemaipo.cl/noticias/dia-mundial-del-turismo/">
  <meta charset="utf-8">
  <meta http-equiv="X-UA-Compatible" content="IE=edge">
  <meta name="description" content="Cada año desde 1980, la Organización Mundial del Turismo (OMT) celebra el Día Mundial del Turismo el 27 de septiembre. Esta fecha fue elegida porque en ...">
  <meta name="viewport" content="width=device-width, initial-scale=1">
  <title>
    Día Mundial del Turismo
  </title>
```

Inicio / Noticias / Día Mundial del Turismo

## Día Mundial del Turismo

27 de Septiembre de 2018

Cada año desde 1980, la Organización Mundial del Turismo (OMT) celebra el Día Mundial del Turismo el 27 de septiembre. Esta fecha fue elegida porque en 1970 se adoptaron los Estatutos de la OMT y cada año tiene una sede y un tema distinto. Queremos de esta forma, homenajear a todos los actores que forman parte de la cadena de valor en esta industrias, que con su trabajo diario, permiten hacer de Chile y en particular al Cajón del Maipo, un gran destino Turístico

#Sernatur#CajóndelMaipo #MarcaChile #Fedetur#CamaradeTurismoCajóndelMaipo #SanJosédeMaipo#



Meta Description de más de  
160 caracteres

Estructura de la sección

## Problema de contraste de la sección Noticias con respecto al fondo

Código de color fondo: #fdaa04

Código de color tipografía: #ffffff

No cumple con los niveles


Servicios ▾

Concursos públicos ▾

Noticias

Turismo ▾

#Sernatur #Cajón del Maipo #MarcaChile #Fedetur  
#CamaradeTurismoCajón del Maipo #San José de Maipo #Capital Geológica de Chile



## Problema de contraste de los hashtags con respecto al fondo

Código de color fondo: #ffffff

Código de color tipografía: #000000

Cumple con AA y AAA

Gracias.