

Desarrollo de espacios con mayor movilidad para las escaleras del Cerro Merced-Litre

La accesibilidad como factor de conexión para la comunidad

Las escaleras en Valparaíso responden a la topografía de la ciudad, como componente urbano de carácter público que permite el movimiento y conectividad de los peatones en el recorrido por el territorio, no obstante ésta no es la única funcionalidad que ellas cumplen en el marco del hábitat residencial de la ciudad. En las escaleras cohabitan personas que van transformando el espacio y fortaleciendo su funcionalidad, el enfoque del ciudadano y en cómo, desde sus prácticas diarias, se apropia de la escalera haciéndola parte de su cotidianidad, desbordando lo privado en lo público, transformándola espacio comunitario.



Sección del Cerro Merced-Litre

Las escaleras son recursos urbanos que se adaptan a la flexibilidad a aquella morfología que posee Valparaíso y permiten el movimiento de los usuarios, validando la funcionalidad conectora y peatonal para la cual fueron construidas. No obstante las escaleras no cumplen solamente aquella funcionalidad de espacio urbano de carácter público, debido a que por medio del uso y la ocupación que se les da diariamente esta funcionalidad se diversifica.




Cartografía Valparaíso

Fundamento

Muchas de las escaleras en Valparaíso permanecen deterioradas y se han mantenido en aquel estado por extenso tiempo. No existe un interés real por mejorarlas como parte de una política pública aunque sean parte del espacio urbano, pero poco se sabe de cómo estas redes viales impactan en la vida cotidiana y la movilidad de las personas que viven en los territorios por donde pasan.

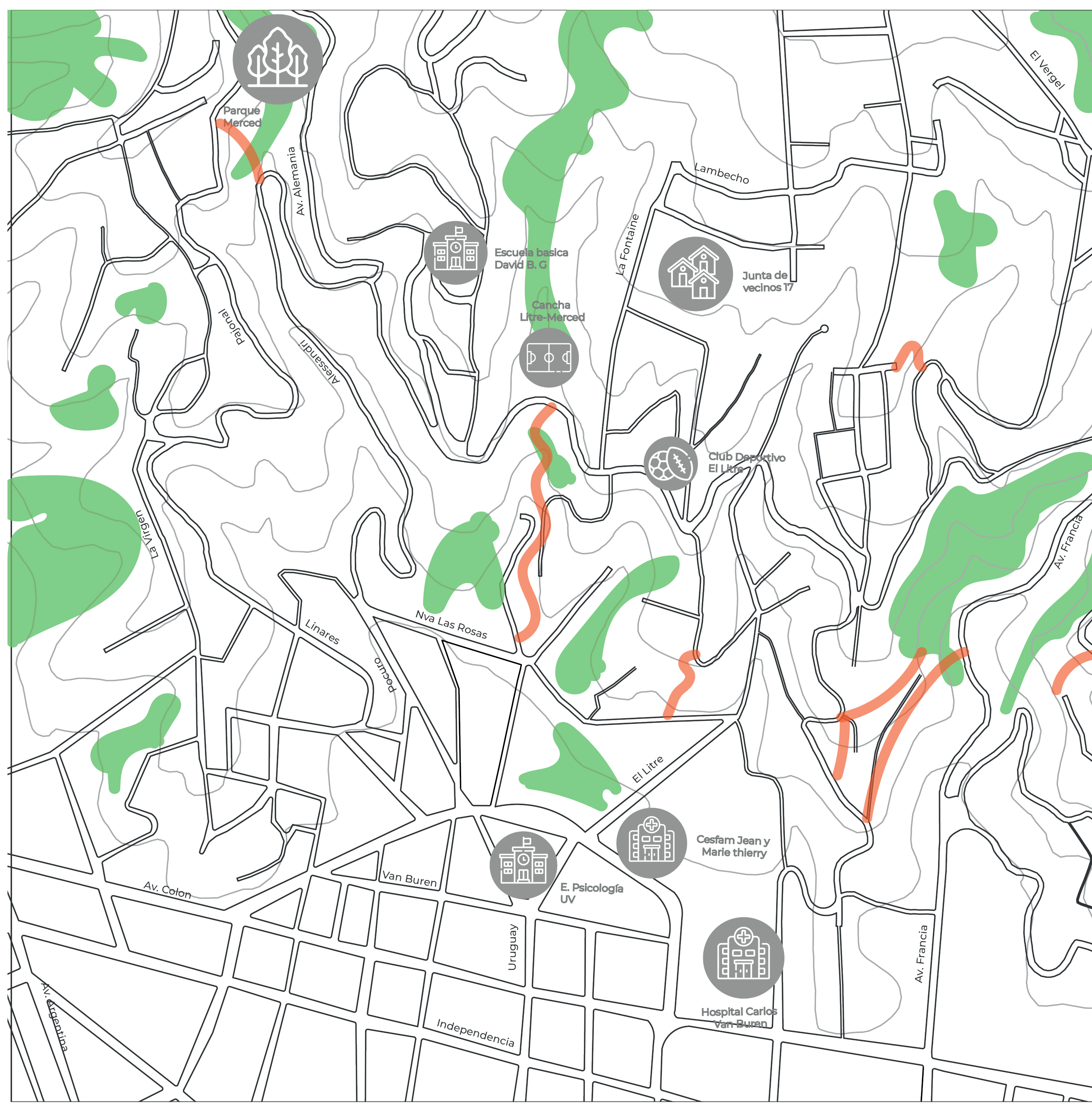
Las escaleras ejercen un papel importante en la conformación de la trama urbana en los cerros como recursos conectores y de circulación, forman parte importante de Valparaíso como agentes de comunicación, aportan a la movilidad en los barrios y entre los diversos cerros, conectando toda la ciudad.



La movilidad es un elemento conformador de lugares, y por tanto articulador de la vida cotidiana y hábitat para la conformación de barrios y su relación con la ciudad. Por ello, resulta importante reflexionar acerca de cómo se moldea la vida cotidiana para lograr llegar a un destino, exponer diversas estrategias, según género, edad o situación económica, para recorrer tramos cortos pero físicamente significativos, y cómo estos resignifican formas de uso, espacios, lugares y consecuentemente, el hábitat, desde el enfoque de la movilidad cotidiana.




Cartografía



Cerro Merced-Litre

Esc 1:3000



"Caminos artificiales como los son las escaleras son medios para facilitar el camino, pero el tiempo pasa y las estructuras se deterioran, dejan de cumplir su función principal ¿Es una buena intervención?" - Croquis modulo 1

Dentro de Valparaíso se distribuyen diversas escaleras a lo largo de la ciudad, muchas de estas han permanecido por muchos años demostrando su evidente deterioro y mal estado, además que existen sectores en los cuales se ve un claro problema de movilidad ya que no hay algún tipo de conexión para el libre tránsito de las personas por los lugares más difíciles de llegar.

Los resultados dan cuenta del aislamiento físico y la subsiguiente exclusión urbana a la que se exponen los territorios cuando los sistemas de transporte no responden a las necesidades de los habitantes, y cómo los mismos habitantes salvan esas dificultades para acceder a la ciudad.



"El territorio es la capacidad del humano para adaptarse a las inclinadas colinas e irregulares planicies que nos permiten vivir en altura, desplazarnos y habitar una gran parte de la región, por eso comprendemos lo importante que es explorar el terreno y estudiar las diversas formas de diseñar y cohabitar con la naturaleza del lugar, encontramos con la quebrada, indagar e interpretar el lugar, recorrerlo y explorarlo a pie hace que se mire distinto, notar detalles y ver mas alla ciudad si no que entender su forma y expresiones." - Reflexión modulo 1

Interacciones

Se expone un levantamiento del Cerro Merced-Litre en el cual nos muestra las calles principales, senderos y algunas escaleras reconocidas en el mapa, esta intervención está dirigida a los vecinos que habitan el cerro y se les invita a identificar zonas donde faltan escaleras y zonas donde existe una movilidad limitada con el fin de desarrollar un estudio que evidencie estas falencias de movilidad que manifiesten los residentes e instar al debate sobre cuales serían los pasos a seguir para la ciudad en cuanto a la mejora de desplazamiento que los vecinos necesitan.

¿Como se Interactua?

Se invita al usuario a identificar su espacio en donde habitan y se realizan las siguientes preguntas:

- ¿Qué zonas son más difíciles de transitar?
- ¿Qué zonas creen que hacen falta escaleras?

Mediante estas preguntas se le entregarán elementos de dos colores acorde a la pregunta que servirán para marcar los puntos que consideren importante destacar dentro del levantamiento del cerro.

Elementos de interacción



Localizar zonas en las cuales faltan escaleras



Localizar zonas de movilidad limitada



Escuela



Junta vecinal



Parque



Club deportivo



Cancha comunitaria



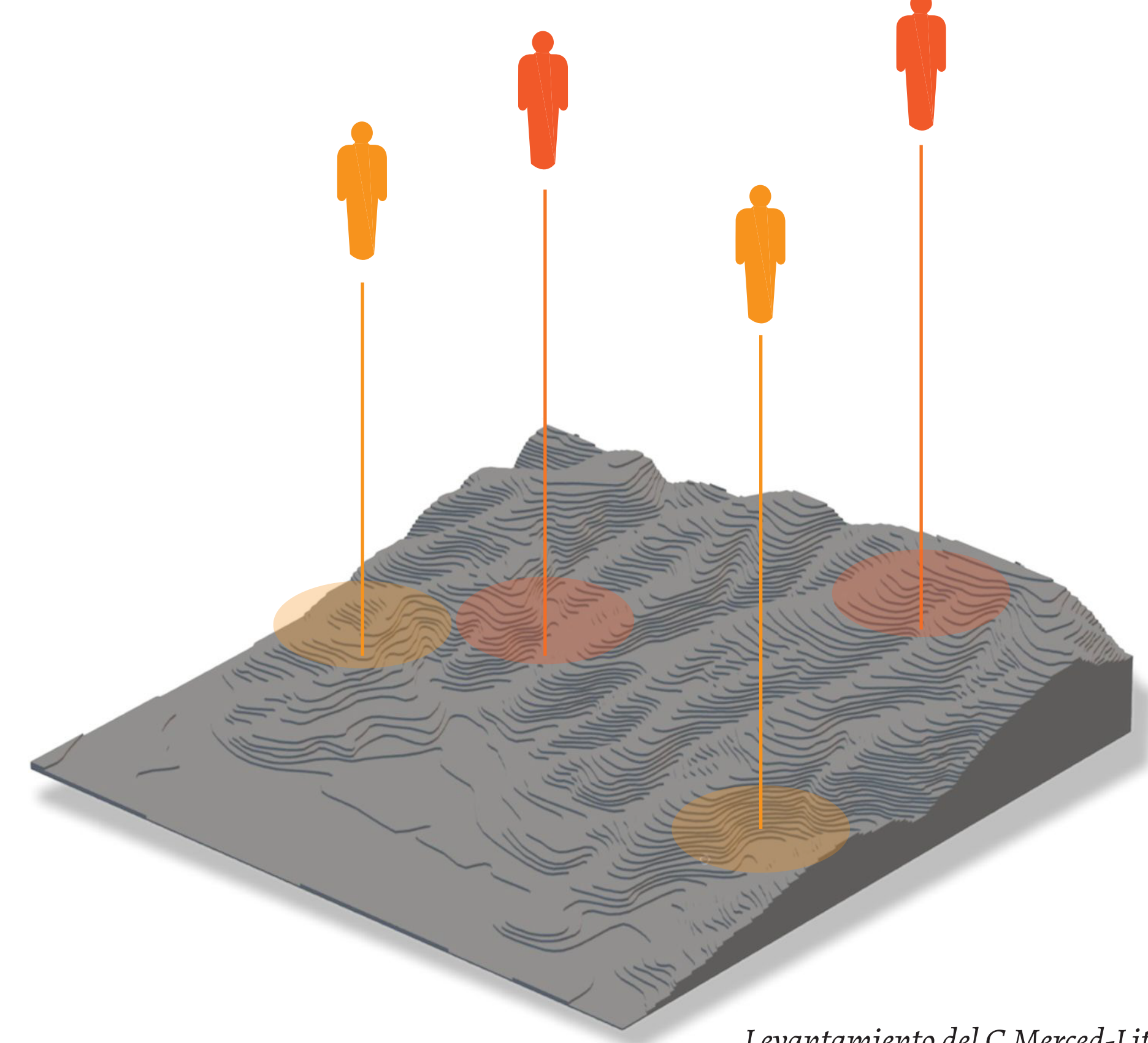
Centro medio



Sector con vegetación

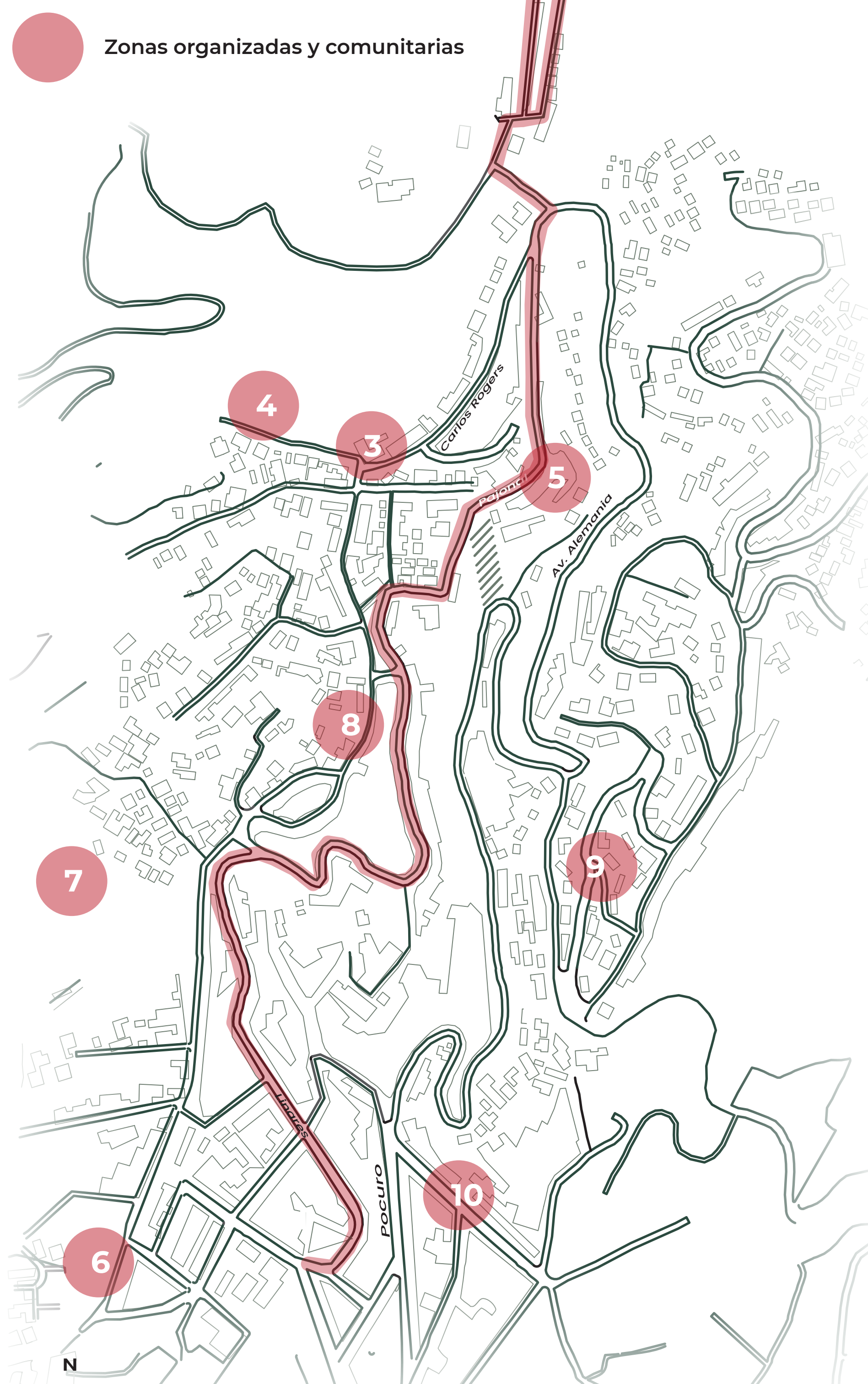


Escaleras reconocidas



Levantamiento del C Merced-Litre

Campo de Estudio Previo



Lista de organizaciones

- Junta de vecinos 58 C. Merced bajo
- Club Deportivo Yelcho del cerro Merced, Valparaíso.
- Cruz de los muertos
- Etiquetas: Paseo, Cerro Merced
- Junta de Vecinos Francisco Noguett
- Junta de Vecinos Cerro Merced
- Junta de Vecinos Cerro Pajonal
- Junta de Vecinos Cerro Merced
- Junta de Vecinos Pasaje Casablanca
- Junta de Vecinos Stella Maris
- LUDOTECA CERRO MERCED
- Parque Publico El Litre

CHILE: División Político-Administrativa y Censal

REGION, PROVINCIA, COMUNA Y DISTRITO CENSALES	Superficie (km²)	Población y censo 2017			Variación censo 2017		
		Total	Urbano	Rural	Ciudad	Aldea	Rural
15 Cerro La Merced	5,1	4.895	4.895	0	1.890	1.890	0



Existen espacios muy reducidos y escaleras que nos son aptas para el libre desplazamiento de las personas ya que limitan ciertos movimientos dificultando los recorridos diarios

Realidad de la comunidad

"Poner un pie en la escalera Litreano del Cerro Merced puede llegar a ser un tremendo desafío, especialmente para adultos mayores que a duras penas pueden ingresar a sus hogares. Los vecinos llevan años solicitando una solución definitiva, si bien es cierto está en proyecto la recuperación de la escalera, hasta el momento los vecinos sólo cuentan con un arreglo artesanal que es foco de accidentes e inseguridad constante." -Diario La Estrella 2016



Recopilación fotos Cerro Merced