




El proyecto consiste en la elaboración de una interfaz interactiva (o varias) para incentivar una relación restaurativa sinérgica entre una comunidad y la fauna-flora de algún humedal dentro de la Quinta Región de Valparaíso.

La Comunidad es el núcleo

“Construir escenarios de futuro, diseñar circuitos, rehacer los énfasis, cambiar la mirada, leer el entorno, reencantar el paisaje, recuperar los dichos y su significado, transmitir conocimiento, contrastar y fundir el conocimiento tradicional con el creciente conocimiento científico”.

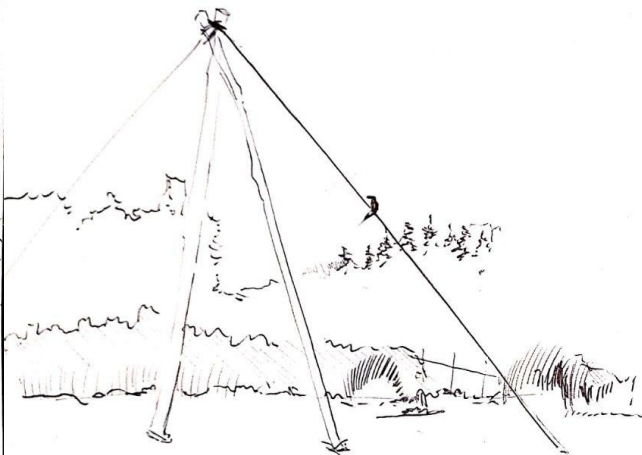
Elórtégui, S. (2002)

Así salir a observar.



LO ORGÁNICO CONSTITUYE UNA FORMA RADICALMENTE DISTINTA A LA HUMANA,
DESDE OTRO ORIGEN. LO ARTIFICIAL NO SE MEZCLA, ES ANTI MIMÉTICO.
¿ES LA MÍMESIS UN LENGUAJE QUE LA NATURALEZA COMPRENDE?
LA FAUNA DE USO (PERO NO PROVECHO) DE LA CONSTRUCCIÓN HUMANA,
QUE SE ALZA CONJUNTO A NUESTRO DESEO DE IDENTIFICARLA, IDENTIFICARNOS.

CIUDAD PROYECTA, 26 AGOSTO 2022

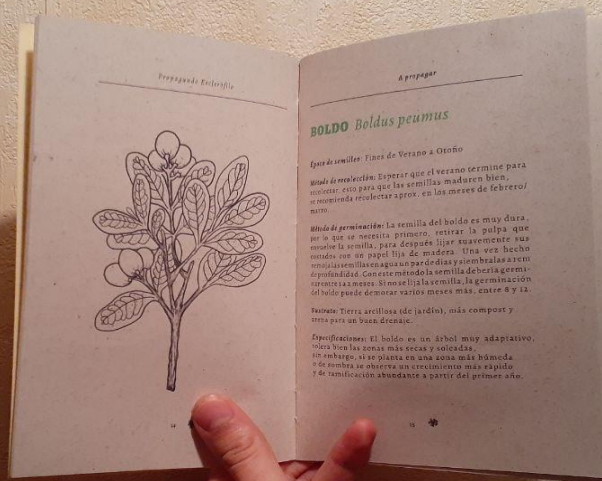


EL ANIMAL QUE DESTACA Y APARECE ES EN TANTO NO NECESITA OCULTARSE.
(O FUGIR)

COMPARATIVOS ESA CUIDAD CON EL AVE, DE SENTIR LIBERTAD DE ESTAR.

EL SIGNO, SEÑAL, SEMÁNTICA ES
ALGO PROPIAMENTE HUMANO. IDENTIFICAMOS
RITOS, FORMAS Y FIGURAS QUE NOS
COMUNICAN E INDICAN DÓNDE ESTAR,
CÓMO ACTUAR, QUÉ ESPERAR.
DELIMITAN BORDES Y ENTRADAS.
COMPLEMENTAN NUESTRO ESPACIO.
LA FAUNA TAMBIÉN LEE SU ENTORNO,
PERO DE MANERA RADICALMENTE
DISTINTA. ¿CÓMO SABER QUÉ ESTIMU-
LOS APRECIÓ O IGNORÓ EL OTRO?
¿CÓMO ES SU LENGUAJE?

Referente



Propagando Esclerófilo, Guía de propagación de flora nativa.

La publicación es una expresión de difusión e información para propagar, identificar, proteger, relacionarse. Llevar este espíritu a la interfaz interactiva.

Referente



Geocaching

Juego georreferenciado de búsqueda del tesoro a través de pistas y acertijos elaborados por la comunidad, que invita a la exploración y recorrer ambientes de la ciudad y parques. Público diverso y de muchas edades, colectivo.

Referente



OpenLitterMap

Iniciativa que registra y georreferencia la basura encontrada por usuarios en un mapa interactivo,

Bibliografía

Elórtégui, S (2002) Parque Nacional La Campana: origen de una reserva de la biósfera en Chile Central

Orquideanegra.recolección (2021) Propagando Esclerófilo, Guía de propagación de flora nativa

Figeroa, D., Venti, N. (2016) Humedales Región de Valparaíso, SEREMI del Medio Ambiente

<https://Geocaching.com>

<https://Openlittermap.com>