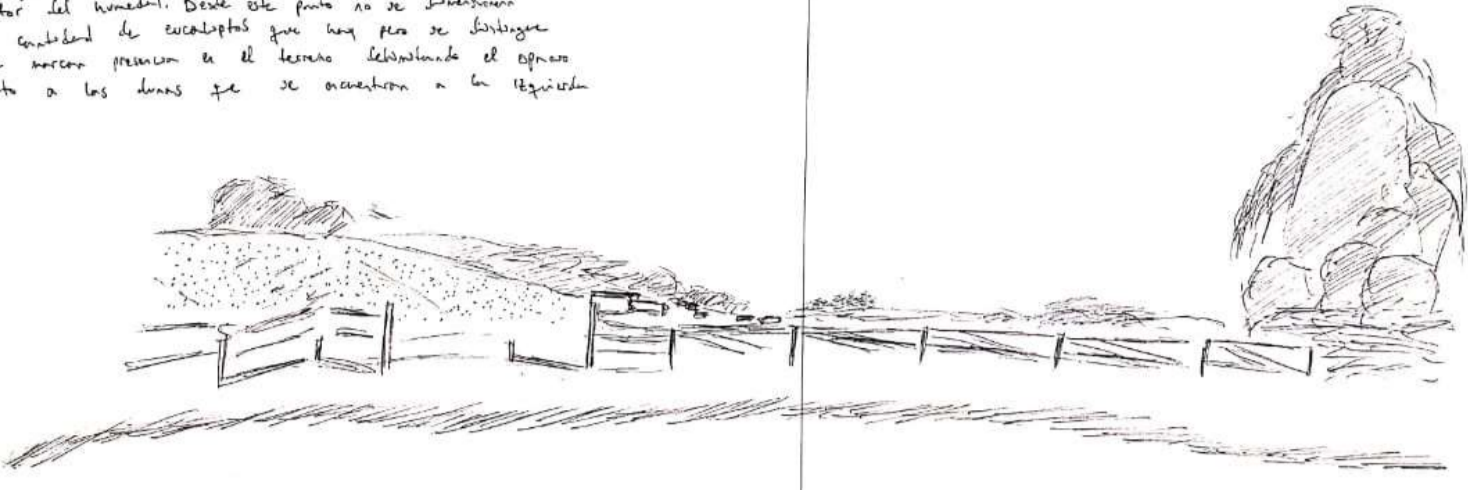


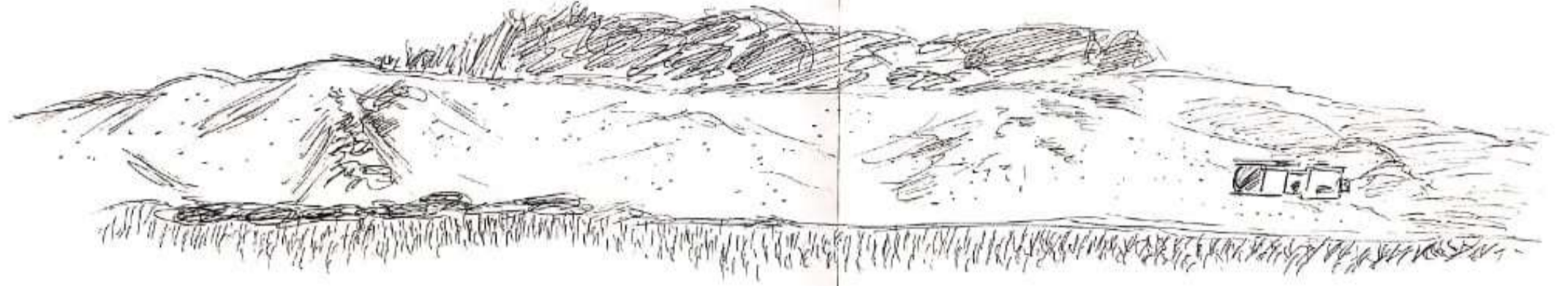
Planicie resguardada por delimitaciones naturales

1. La vega se aprecia en su amplitud desde el sector del humedal. Desde este punto no se dimensionan la cantidad de eucaliptos que hay pero se distingue que marcan presencia en el terreno delimitando el espacio junto a las dunas que se encuentran a la izquierda




1. La vega se aprecia en su amplitud desde el sector del humedal. Desde este punto no se dimensionan la cantidad de eucaliptos que hay pero se distingue que marcan presencia en el terreno delimitando el espacio junto a las dunas que se encuentran a la izquierda

2. De espaldas a los eucaliptos se aprecia como las dunas toman presencia una vez termina la vega y forman el limite natural que separa ambos sectores



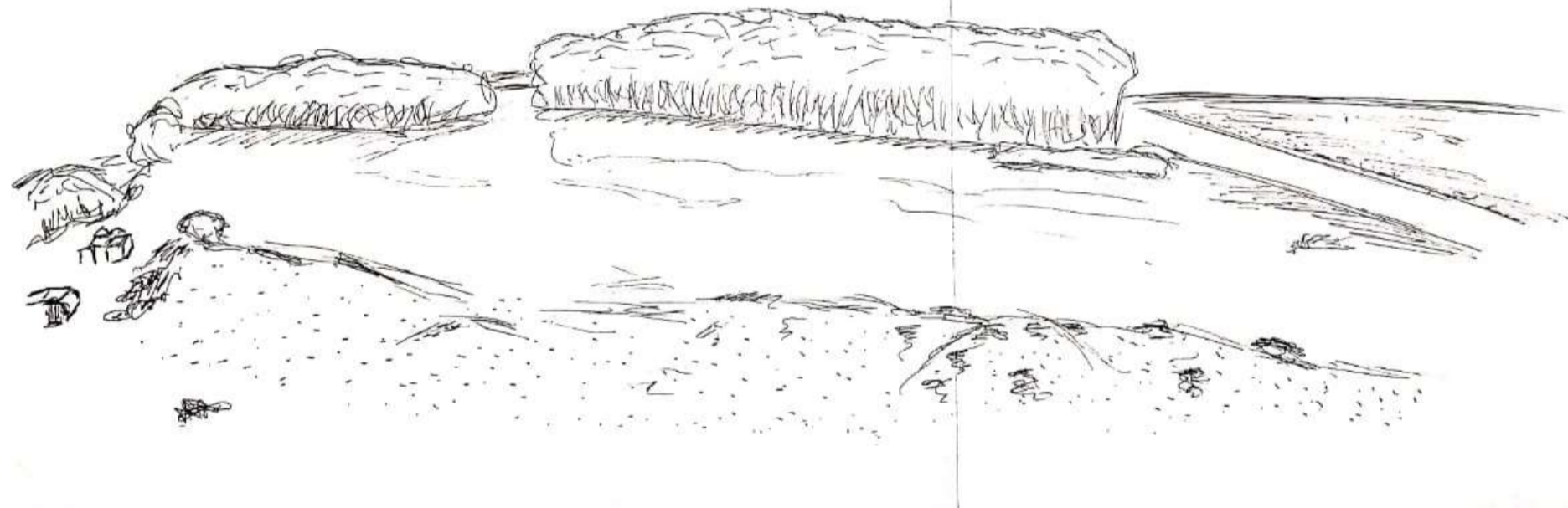
2. De espaldas a los eucaliptos se aprecia como las dunas toman presencia una vez termina la vega y forman el limite natural que separa ambos sectores

3. Los eucaliptos debido a su gran altura brindan sombra a sus pies dependiendo de la posición del sol. Estos eucaliptos no se encuentran todos de corrido habiendo espacios en los cuales debido a su ausencia se crean aperturas en la horizontalidad del suelo




3. Los eucaliptos debido a su gran altura brindan sombra a sus pies dependiendo de la posición del sol. Estos eucaliptos no se encuentran todos de corrido habiendo espacios en los cuales debido a su ausencia se crean aperturas en la horizontalidad del suelo

4. Sobre la altura de las dunas se logra apreciar la extensión y la amplitud que posee la vega tanto a lo largo como a lo ancho. Además de identificar las limitaciones que tiene con las dunas, el humedal y los eucaliptos



4. Sobre la altura de las dunas se logra apreciar la extensión y la amplitud que posee la vega tanto a lo largo como a lo ancho. Además de identificar las limitaciones que tiene con las dunas, el humedal y los eucaliptos



5. Desde las planicies de la vega se dimensiona la altura de los eucaliptos que resguardan el espacio casi como un muro. Por otra parte también debido a la cercanía con el suelo se distingue la planicie que se forma con ciertas irregularidades en el terreno como maleza que crece entre el pasto.

5. Desde las planicies de la vega se dimensiona la altura de los eucaliptos que resguardan el espacio casi como un muro. Por otra parte también debido a la cercanía con el suelo se distingue la planicie que se forma con ciertas irregularidades en el terreno como maleza que crece entre el pasto.