

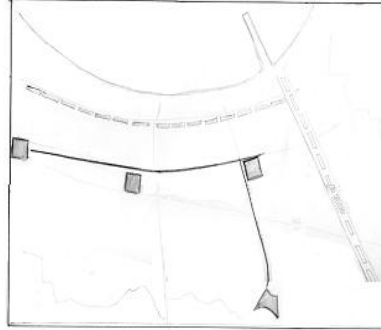
ESTUDIO BARRIAL; SECTOR URBANO "EL ALMENDRAL", VALPARAÍSO

LIMITE NOR OESTE
: UMBRAL

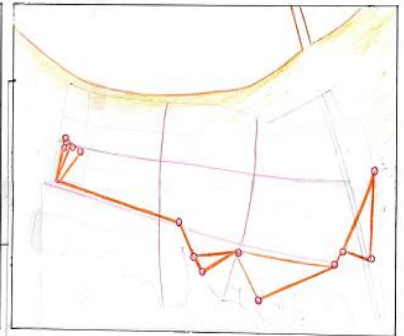


Sub-barrios	Barrios
a. Feria Av. Arce	c.-b. El Almendral
b. Parque el Litre	f.-b. El Litre - Ruta de Iglesias
c. Feria Xungay	
d. Parque Italia	
e. Plaza Victoria	
f. Autometrías - Iglesias	

Recorrido RUTA DE ÁREAS VERDES

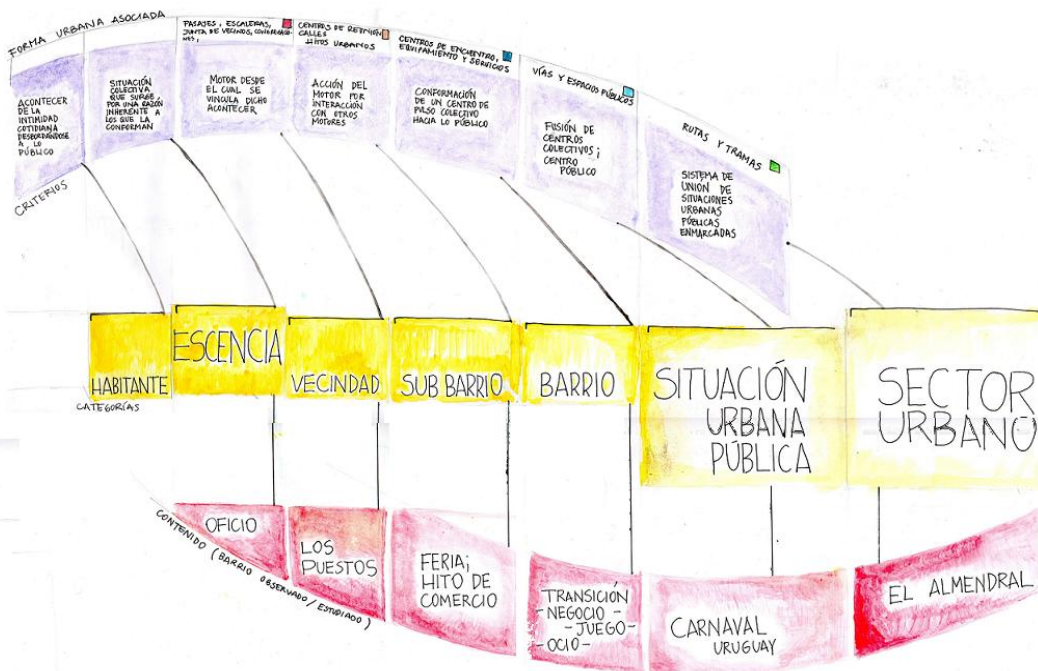


Identificación y forma TRAMA DE IGLESIAS



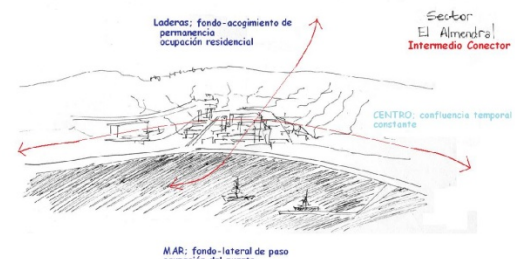
Se va articulando a través de diferentes rutas. Hitos Motores que se interconectan, y van armando un sistema

TEORIA DE PLANTEAMIENTO



SECTOR URBANO EL ALMENDRAL

Posibilidad de Revitalizar un Barrio; Creando o Configurando un hito que se haga parte de alguna de las tantas rutas existentes, aportando con ello, a la articulación del contenido que sostiene el sistema urbano El Almendral, (constituyendo una forma, por ejemplo un tipo de trama).



MAR: fondo-lateral de paso ocupación del puerto