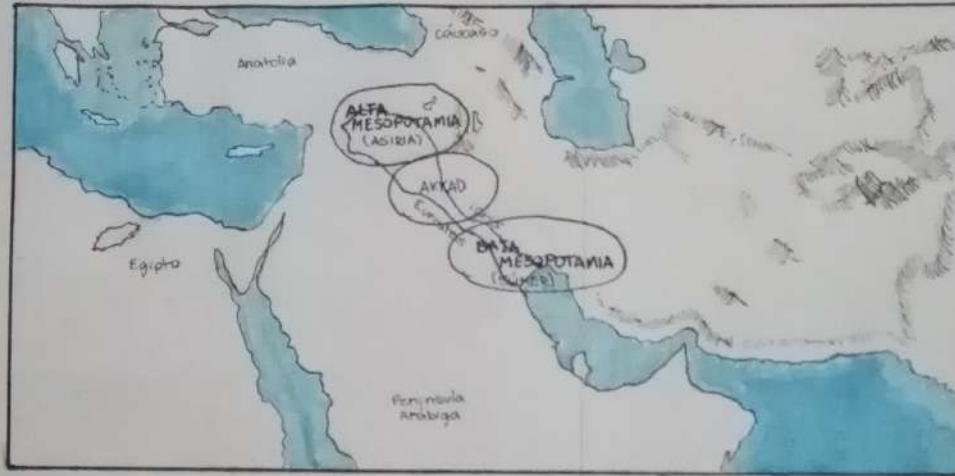


DIVISIÓN

Mesopotamia se dividía en dos partes:
ALTA MESOPOTAMIA: Al norte, con llanuras con altas montañas y frías con escasa vegetación, ahí se establecieron **ASIRIOS Y ACADIOS**

BATA MESOPOTAMIA: Al sur, se encuentran las llanuras fértiles y cálidas habitadas por **BABILONIOS Y SUMERIOS**



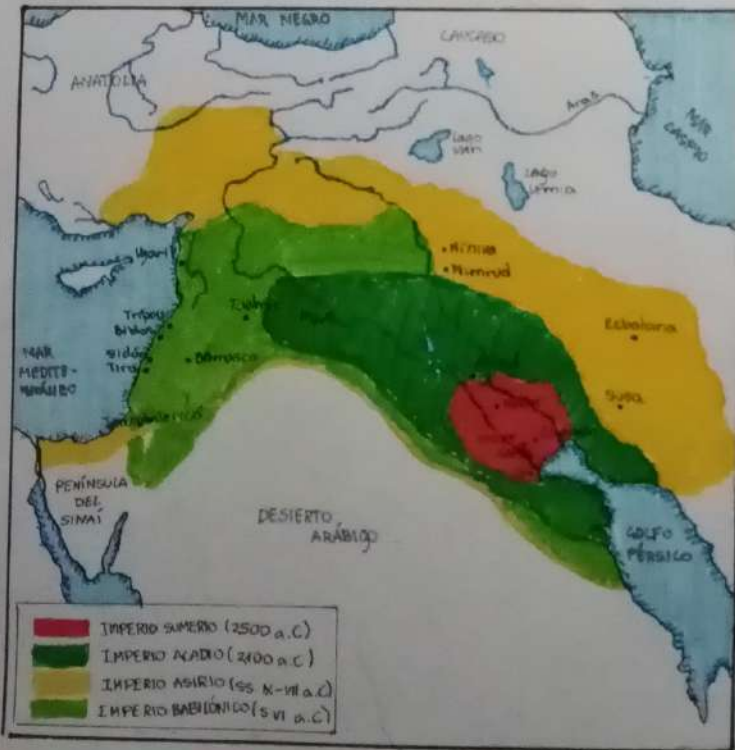
La actividad económica se basaba en la agricultura por las fértiles tierras, además del comercio.

Se daban intercambios por piedras de Elam, metales de Anatolia y maderas de Fenicia

Las civilizaciones se establecieron en los principales cursos de agua: Los ríos **EUFRATES Y TIGRIS**

La región se conforma por llanuras aluviales, nombrado por los griegos como **"TIERRA ENTRE RÍOS"**

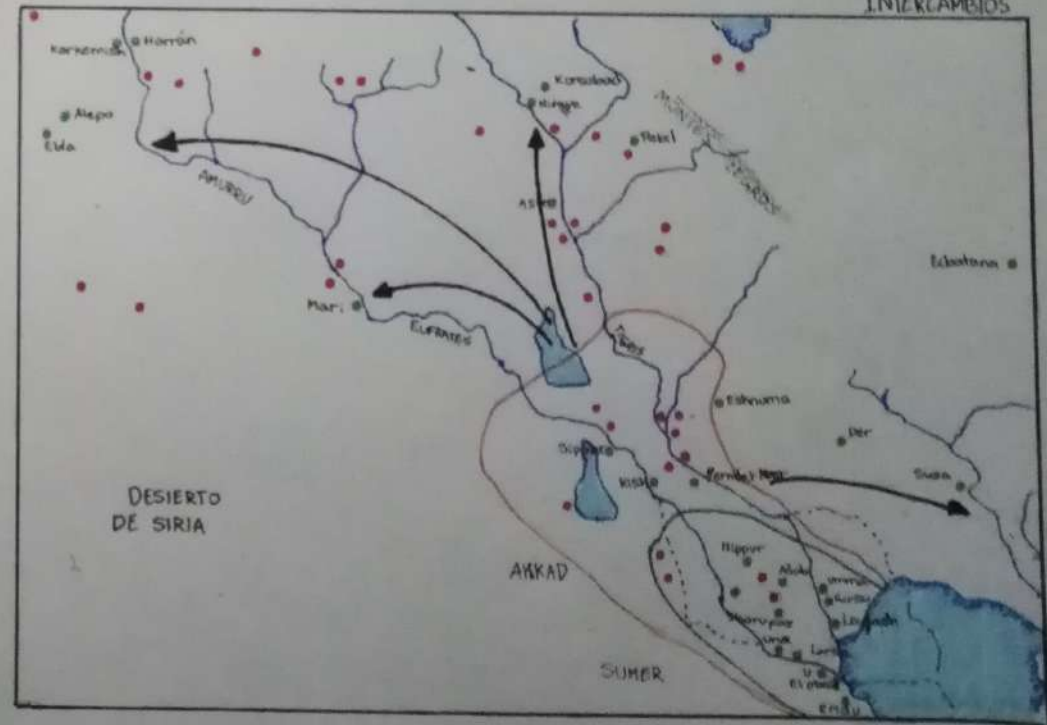
Las primeras y principales ciudades se encontraban aseguradas con murallas envolventes



MAPA DE LA ANTIGUA MESOPOTAMIA

- IMPERIO SUMERO (2500 a.C.)
- IMPERIO ACADIO (2400 a.C.)
- IMPERIO ASIRIO (ss X-VII a.C.)
- IMPERIO BABILÓNICO (S VI a.C.)

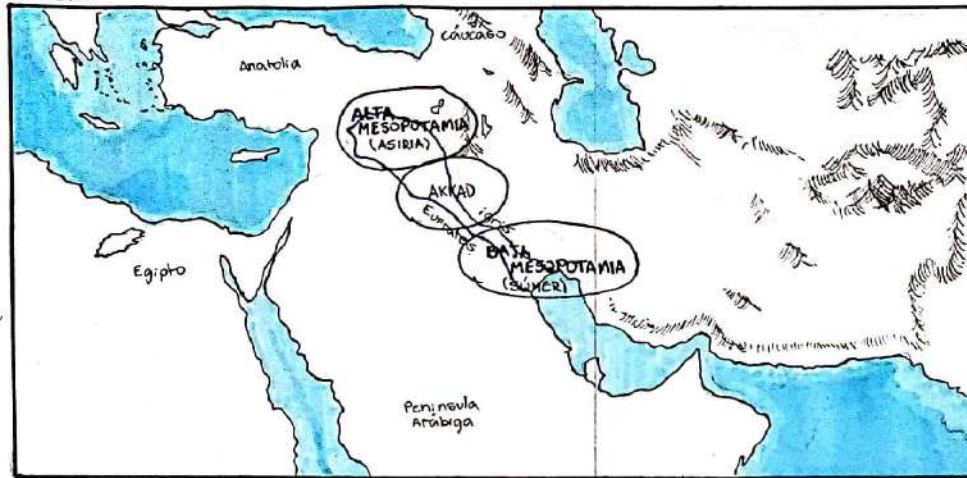
INTERCAMBIOS



DIVISIÓN

Mesopotamia se dividía en dos partes:
ALTA MESOPOTAMIA: Al norte, con llanuras con altas montañas y frías con escasa vegetación, ahí se establecieron **ASIRIOS Y ACADIOS**

BATA MESOPOTAMIA: Al sur, se encuentran las llanuras fértiles y cálidas habitadas por **BABILONIOS Y SUMERIOS**



La actividad económica se basaba en la agricultura por las fértiles tierras, además del comercio.

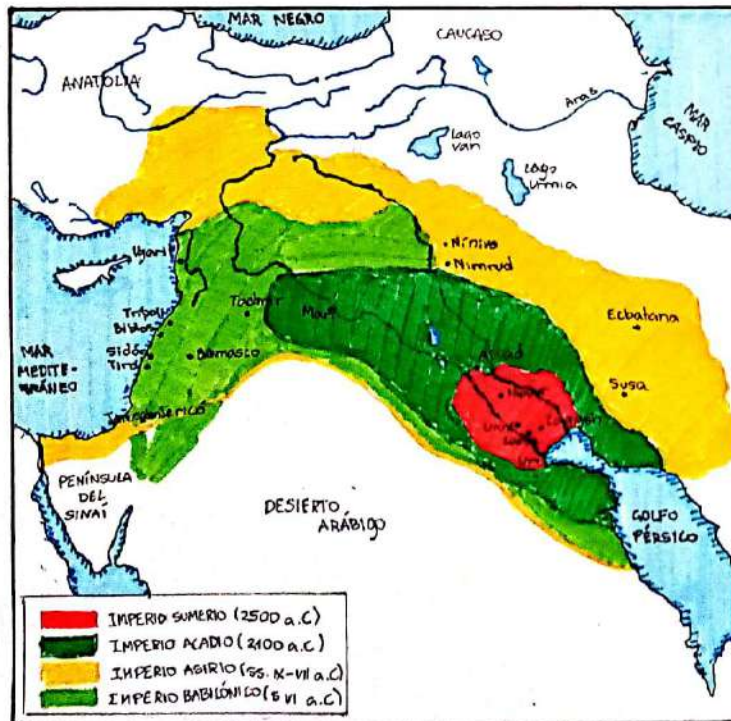
Se daban intercambios por piedras de Elam, metales de Anatolia y maderas de Fenicia

Las civilizaciones se establecieron en los principales cursos de agua: Los ríos **EUFRATES Y TIGRIS**

La región se conforma por llanuras aluviales, nombrado por los griegos como

"TIERRA ENTRE RÍOS"

Las primeras y principales ciudades se encontraban aseguradas con murallas envolventes



MAPA DE LA ANTIGUA MESOPOTAMIA

INTERCAMBIOS

