

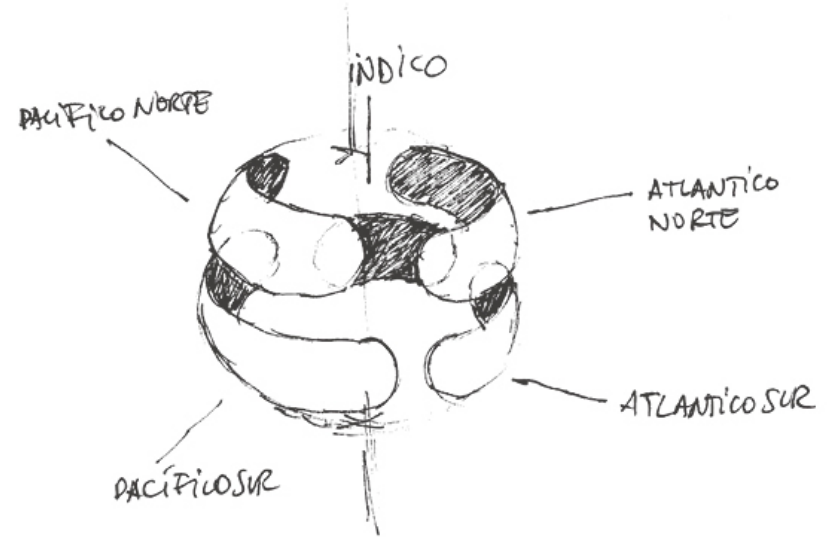
EL TRAZADO DEL AGUA EN VALPARAÍSO



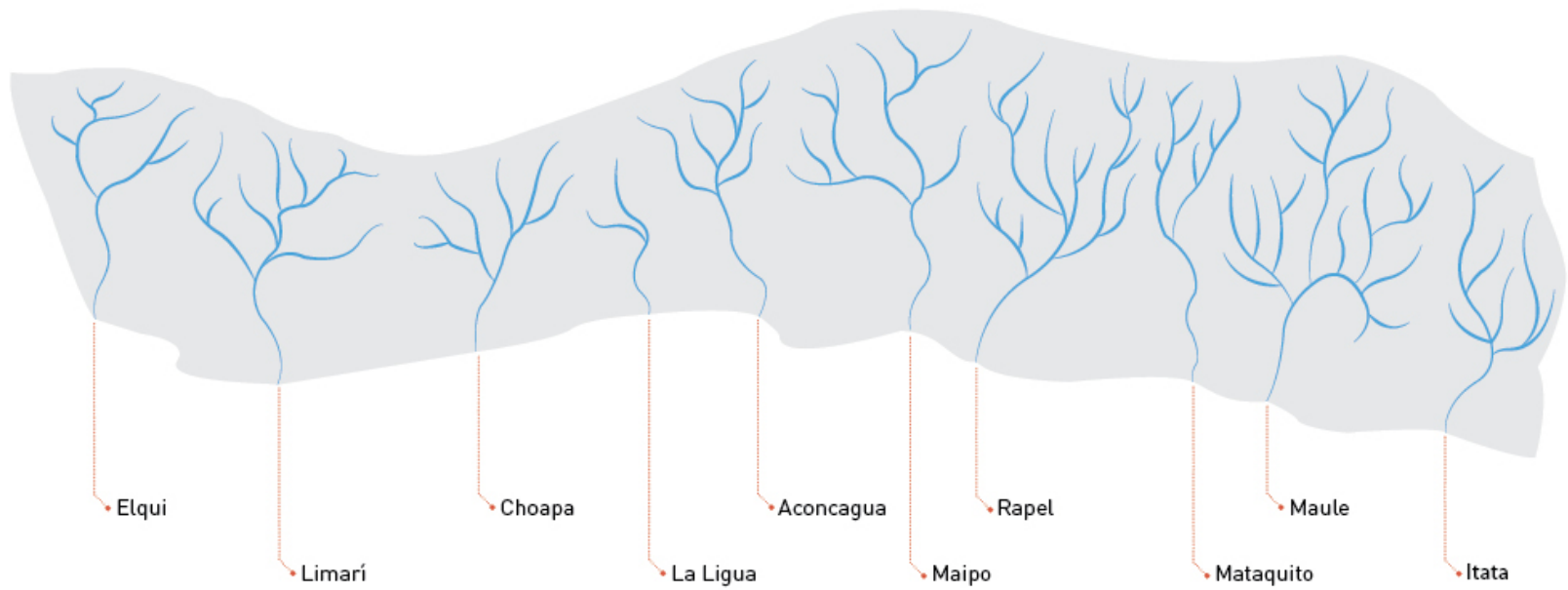
↙ Ubicación del clima mediterráneo en el globo terráqueo



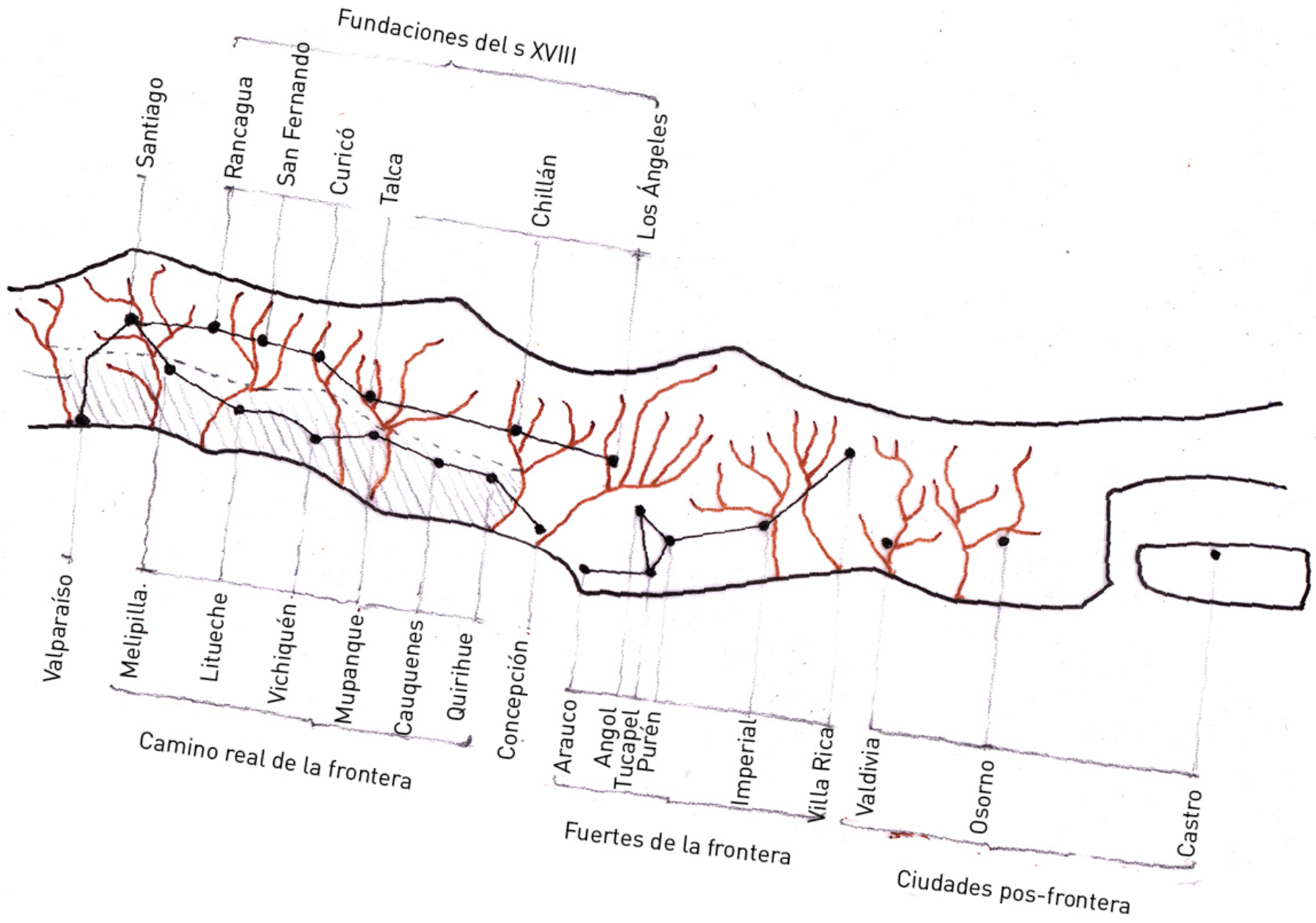
efecto de Coriolis en los océanos



Ubicación de los 5 océanos del planeta



↘ Los 10 ríos cordilleranos del territorio mediterráneo y sus afluentes



Fundaciones del s XVIII

Santiago

Rancagua

San Fernando

Curicó

Talca

Chillán

Los Ángeles

Valparaíso

Melipilla

Litueche

Vichiquén

Mupanque

Cauquenes

Quirihue

Concepción

Arauco

Angol

Tucapel

Puren

Imperial

Villa Rica

Valdivia

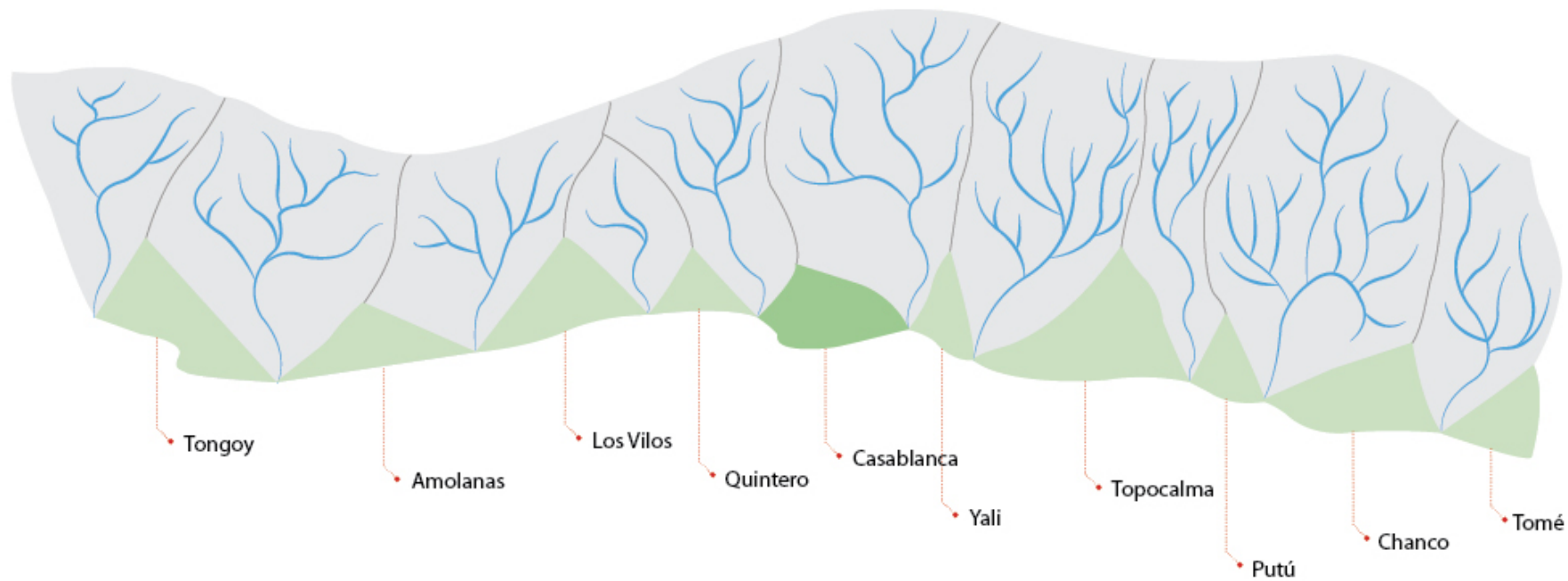
Osorno

Castro

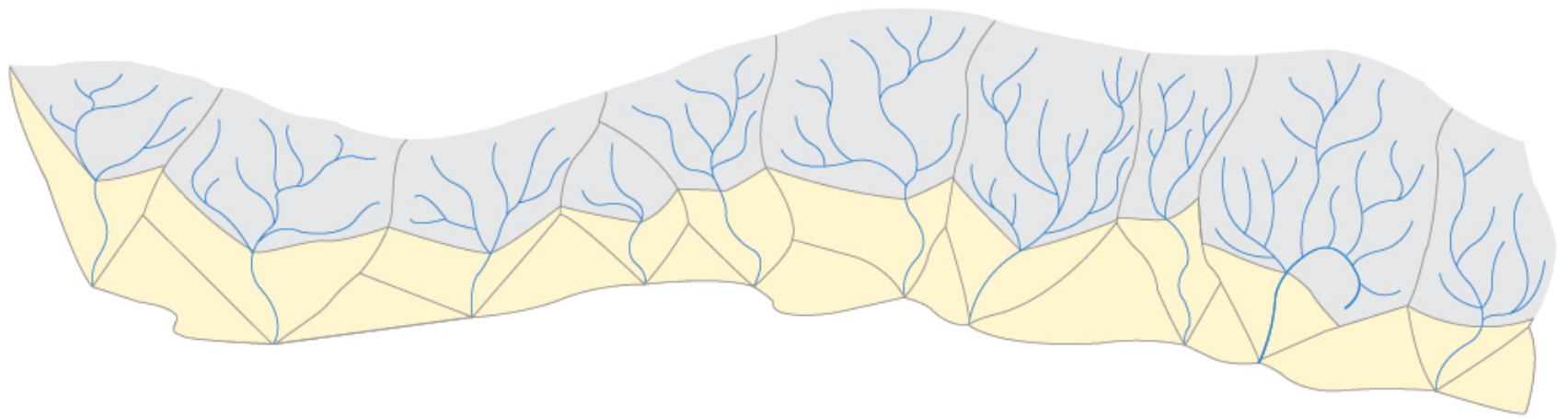
Camino real de la frontera

Fuertes de la frontera

Ciudades pos-frontera

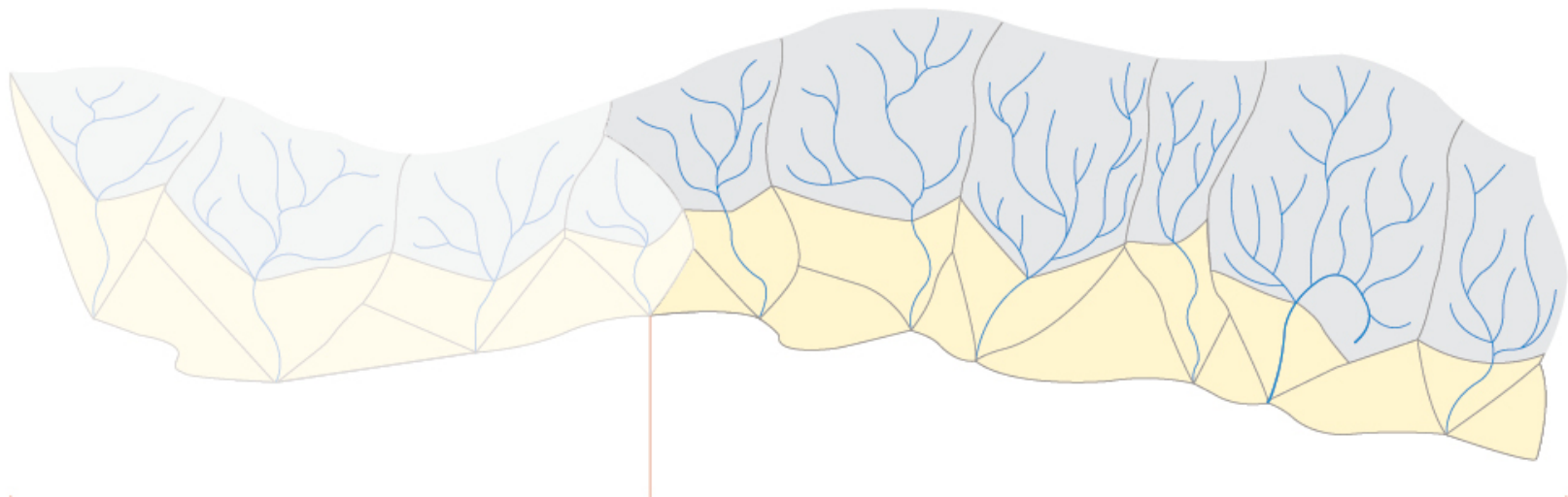


Interfluvios de la cordillera de la Costa



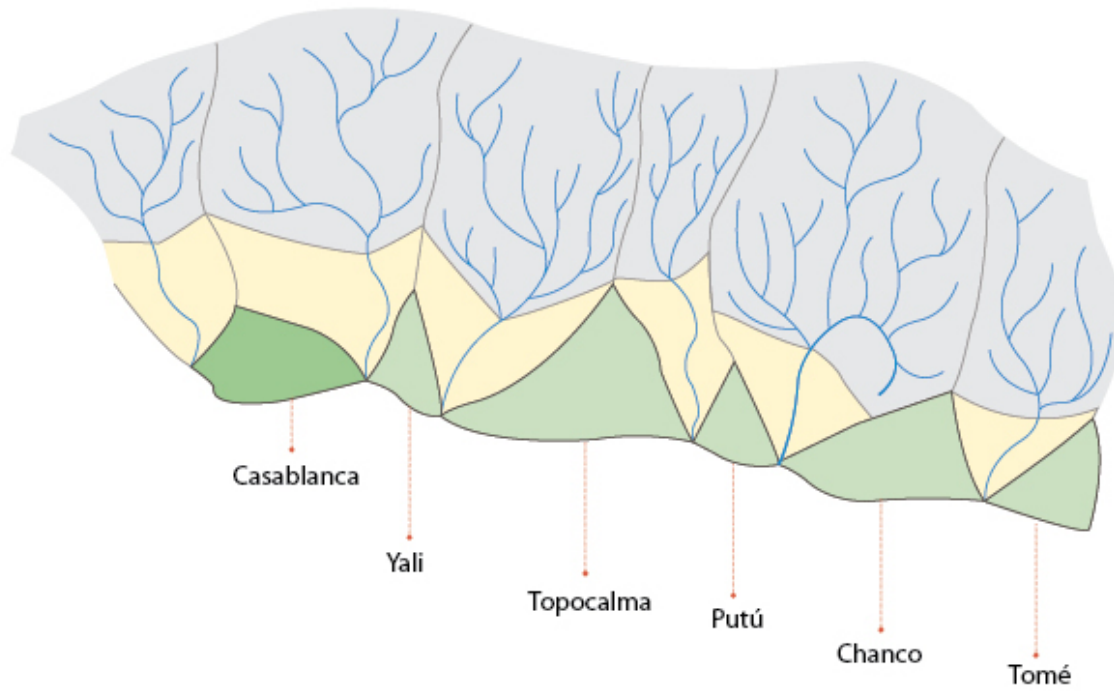
Zona del secano costero en el clima mediterráneo

- Depresión intermedia y cordillera de los Andes ●
- Secano Costero del clima templado mediterráneo ●

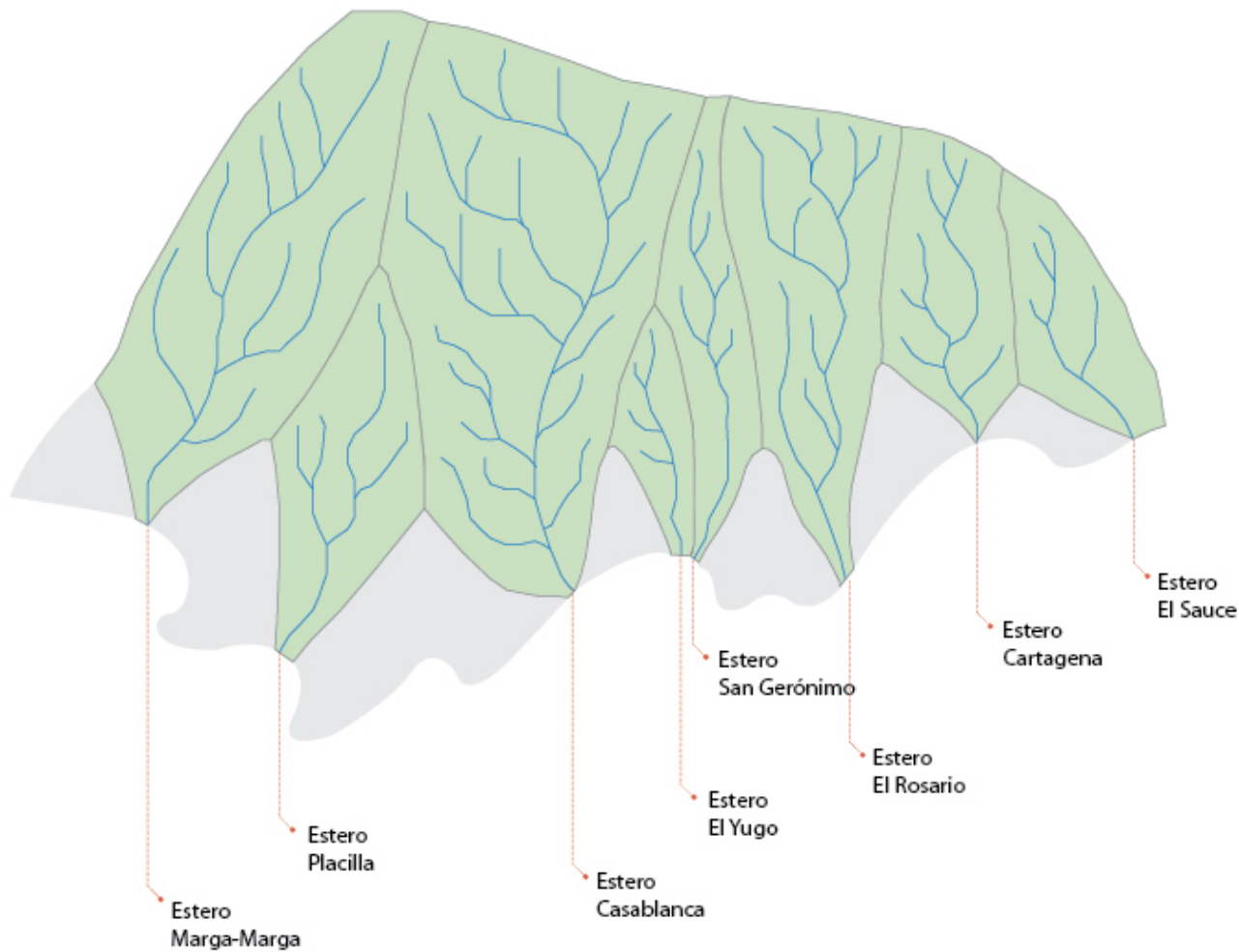


• Secano Costero del clima mediterráneo árido

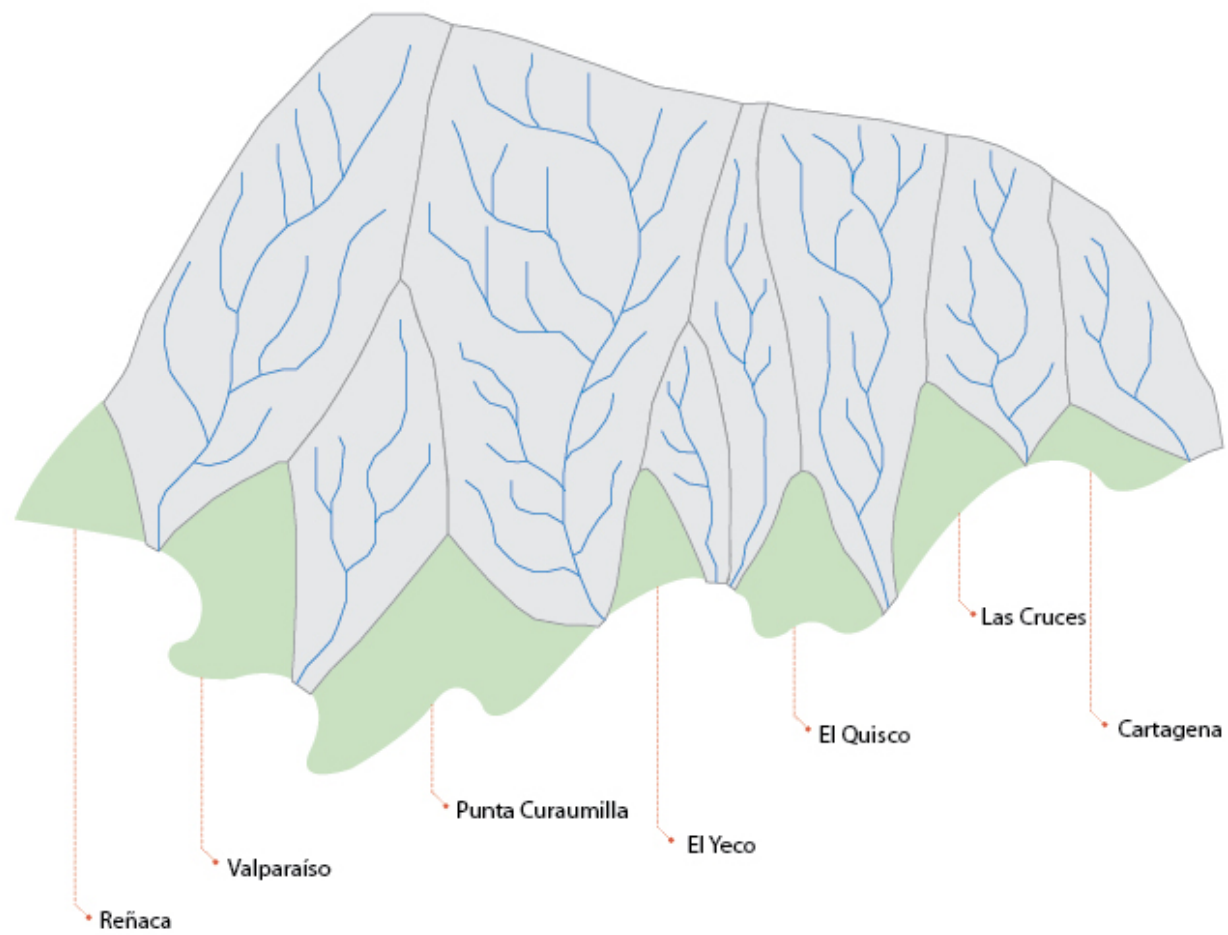
• Secano Costero del clima mediterráneo húmedo



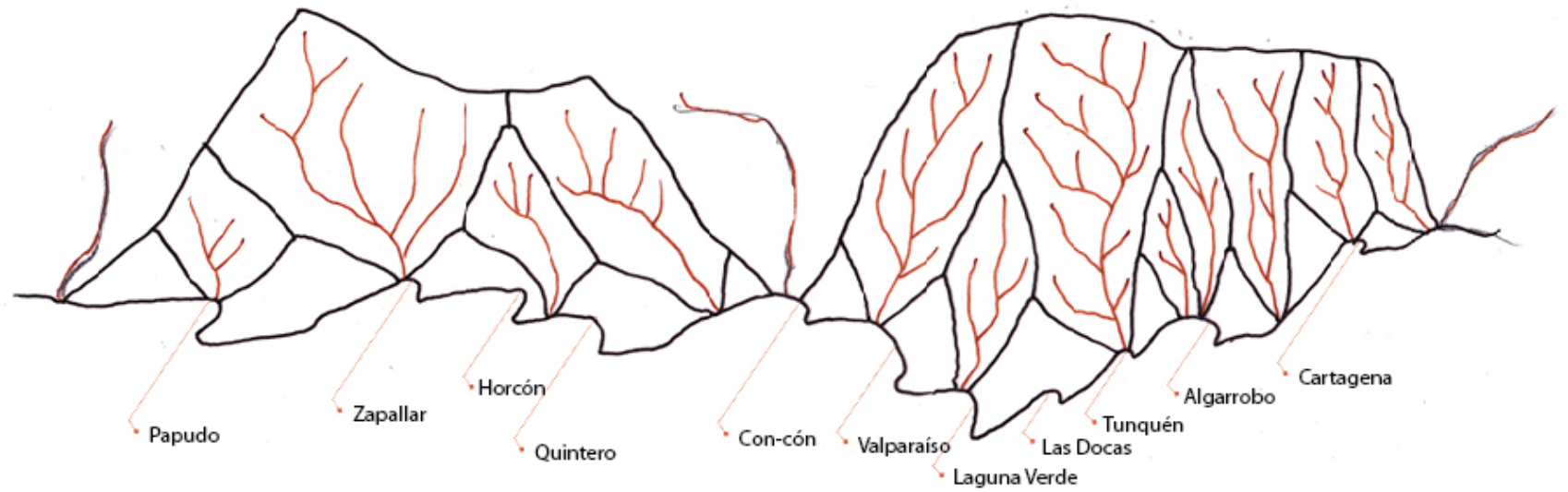
Interfluvios del secano costero húmedo ●



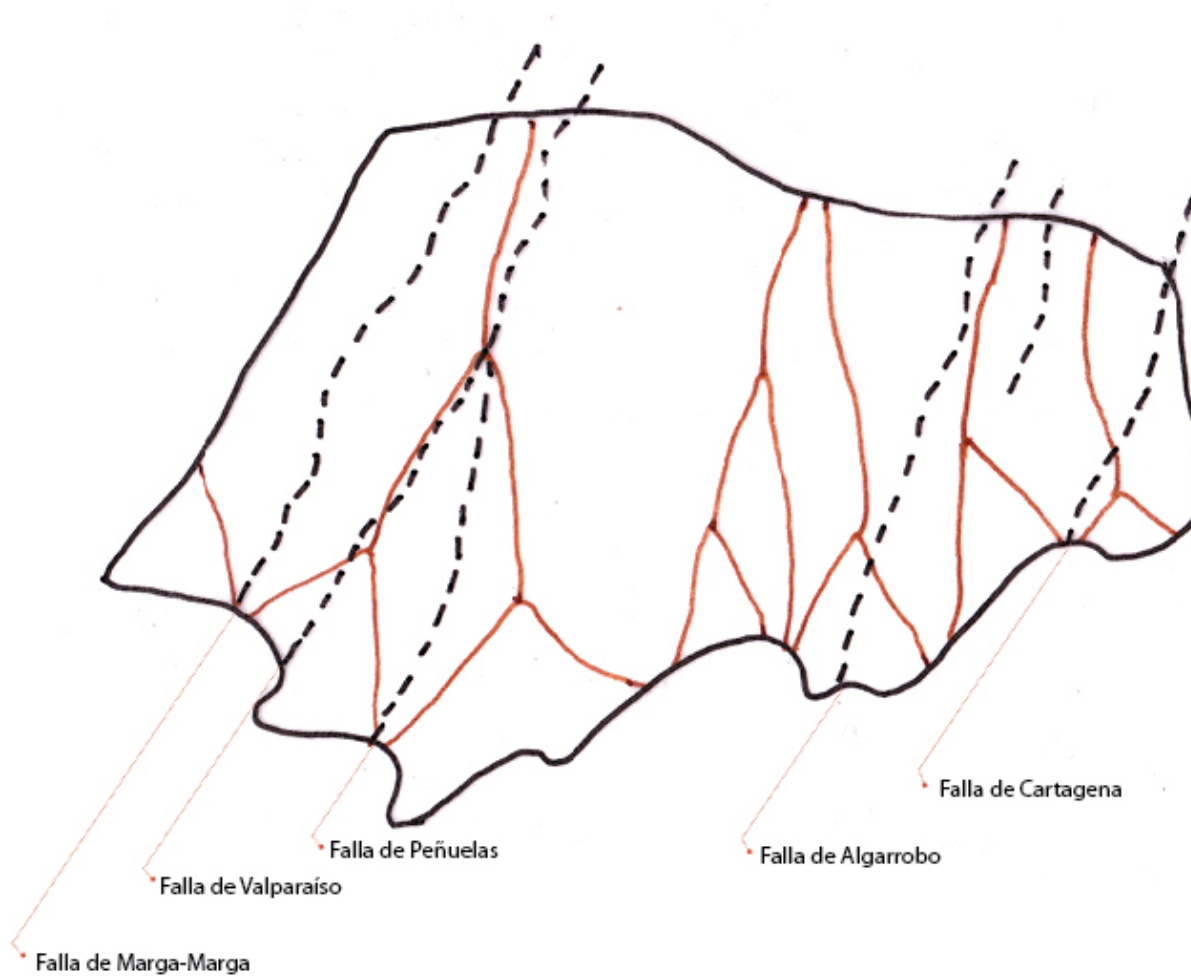
Interfluvio de Casablanca: cuencas de esteros ●



Interfluvios de esteros de la costa ●




Radas de la costa central



Fallas de la costa de Valparaíso

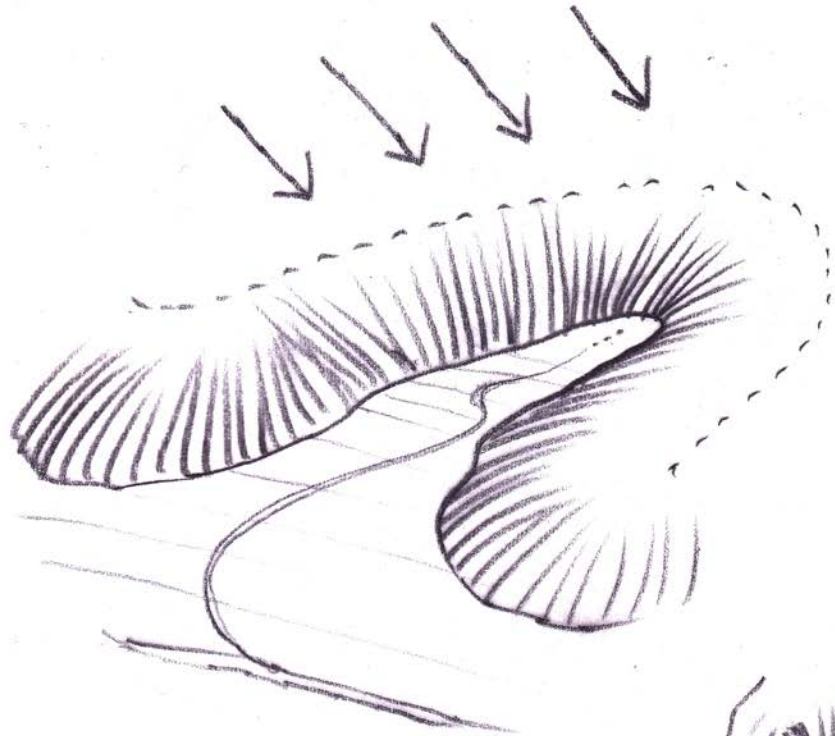


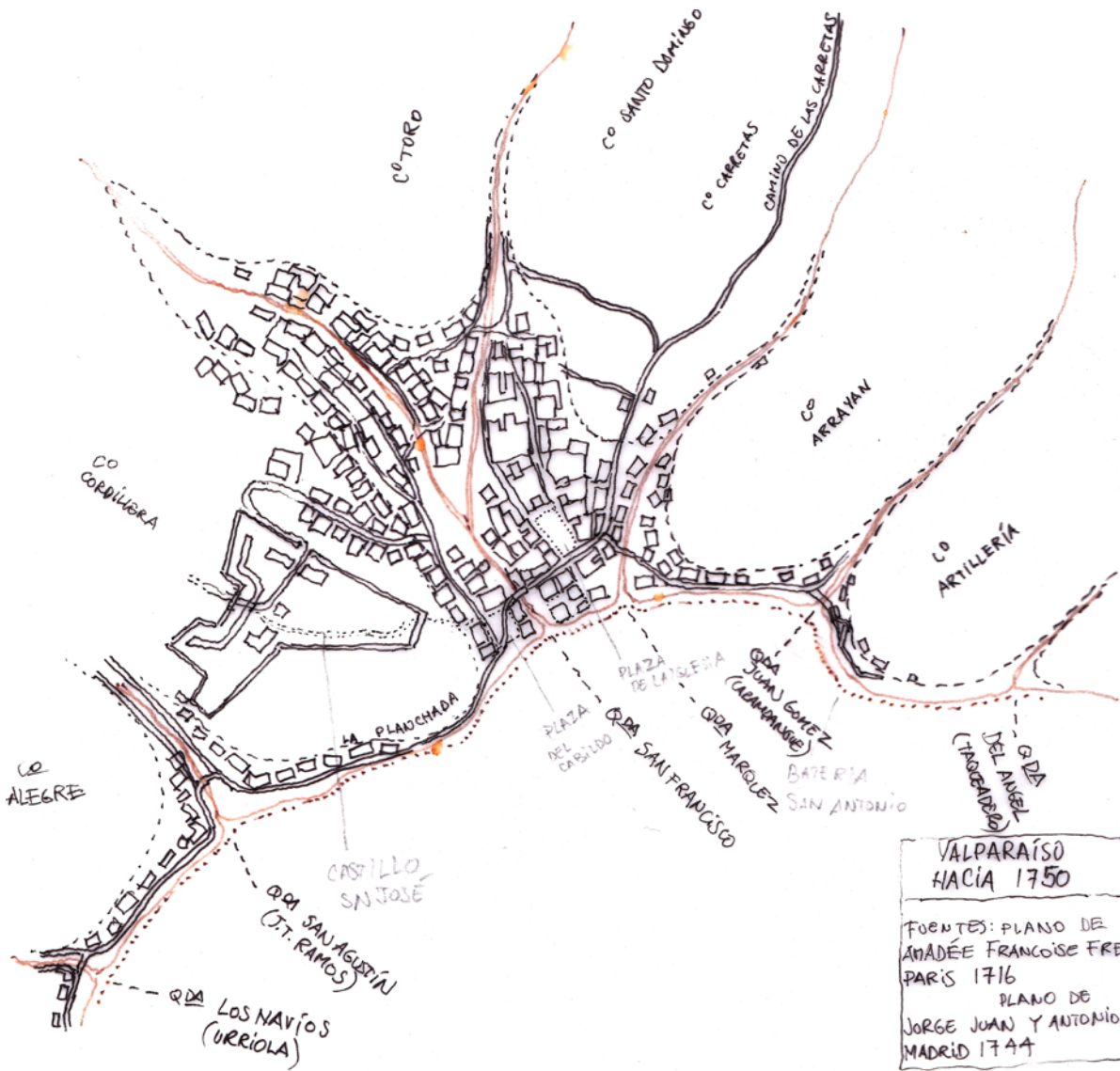
Portales
Cabrería
Las Zorras
De Jaime
Monjas
La Aguada
Yungay
Elías
Urriola
San Agustín
San Francisco
Marquez
Juan Gómez





Interfluvios de la ciudad de Valparaíso





VALPARAÍSO
HACIA 1750

FUENTES: PLANO DE
ANADÉE FRANÇOISE FREZIER
PARIS 1716

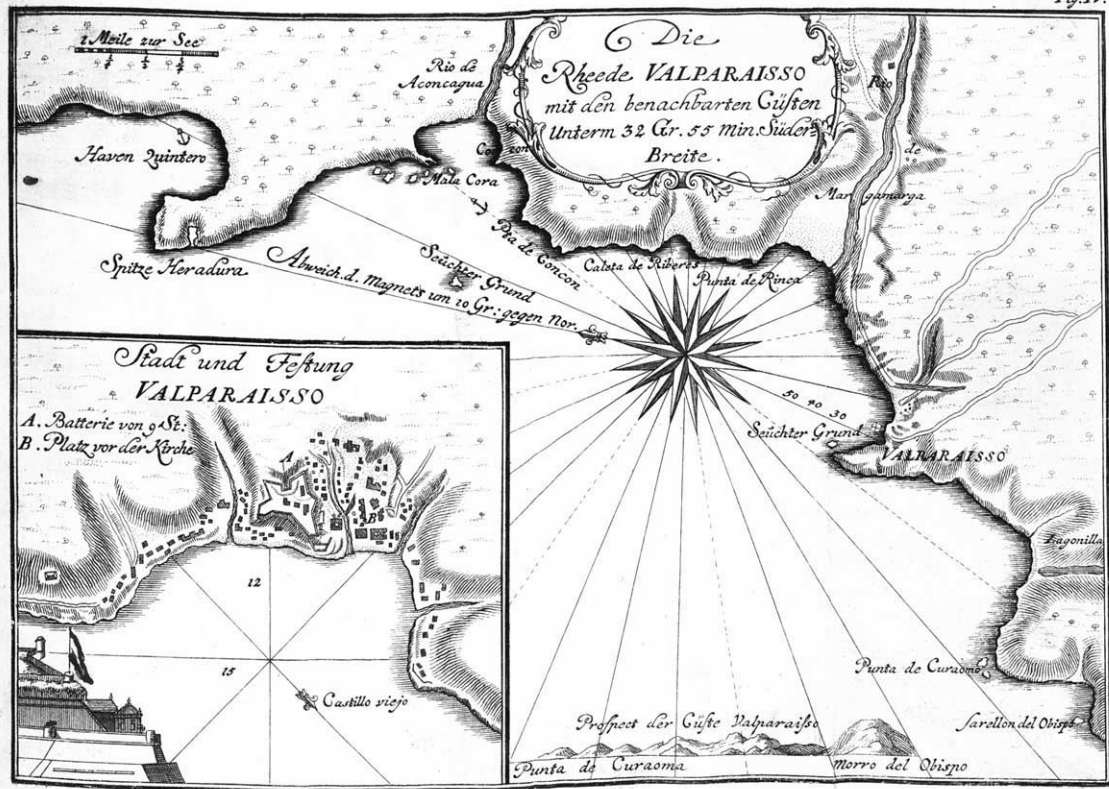
PLANO DE
JORGE JUAN Y ANTONIO DE ULLOA
MADRID 1744

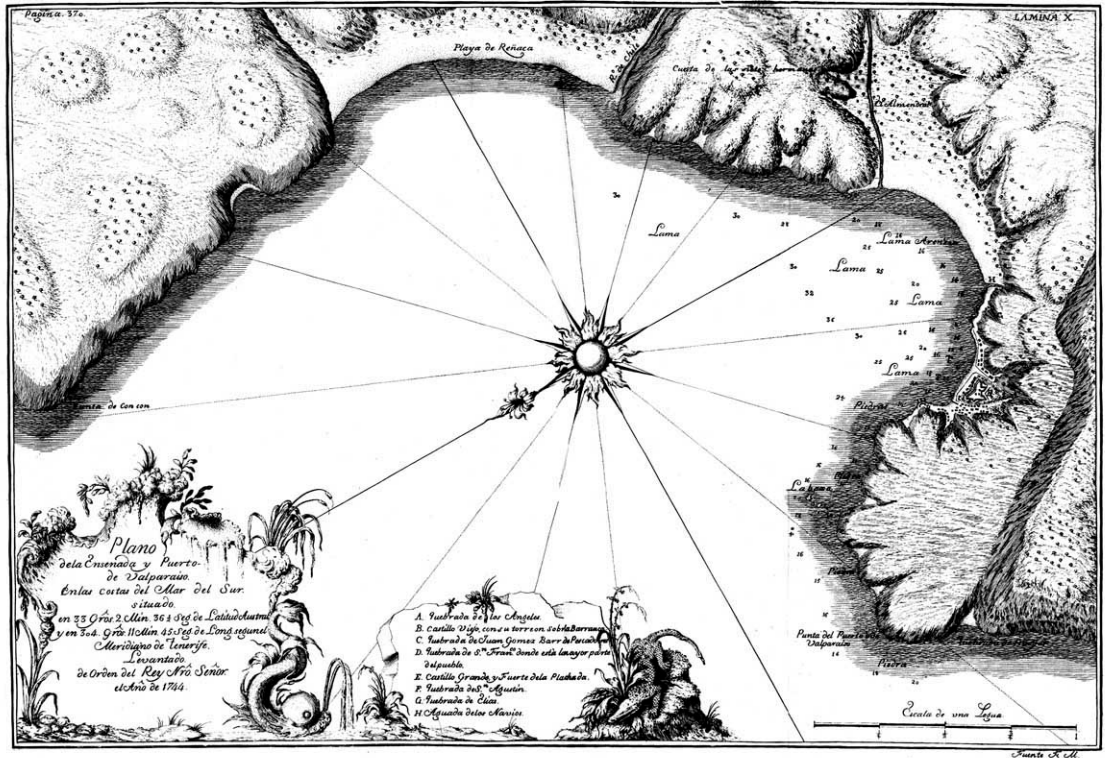
Val Parysa.

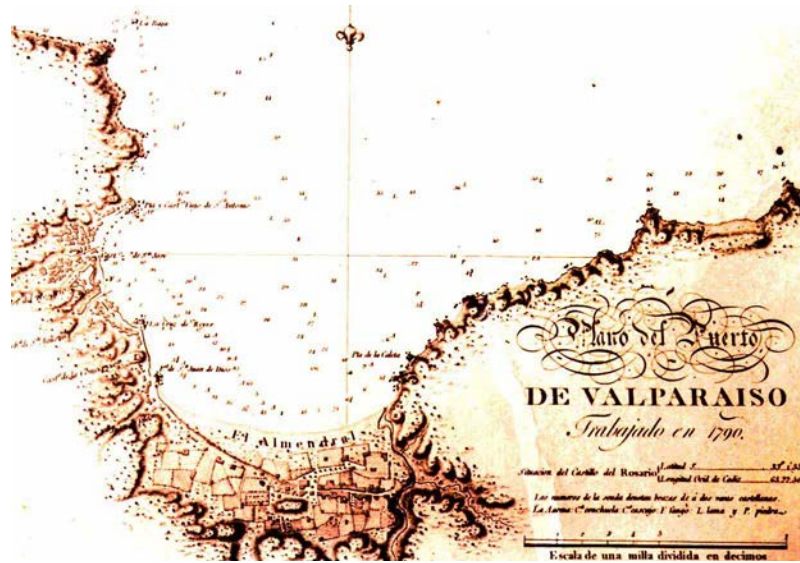


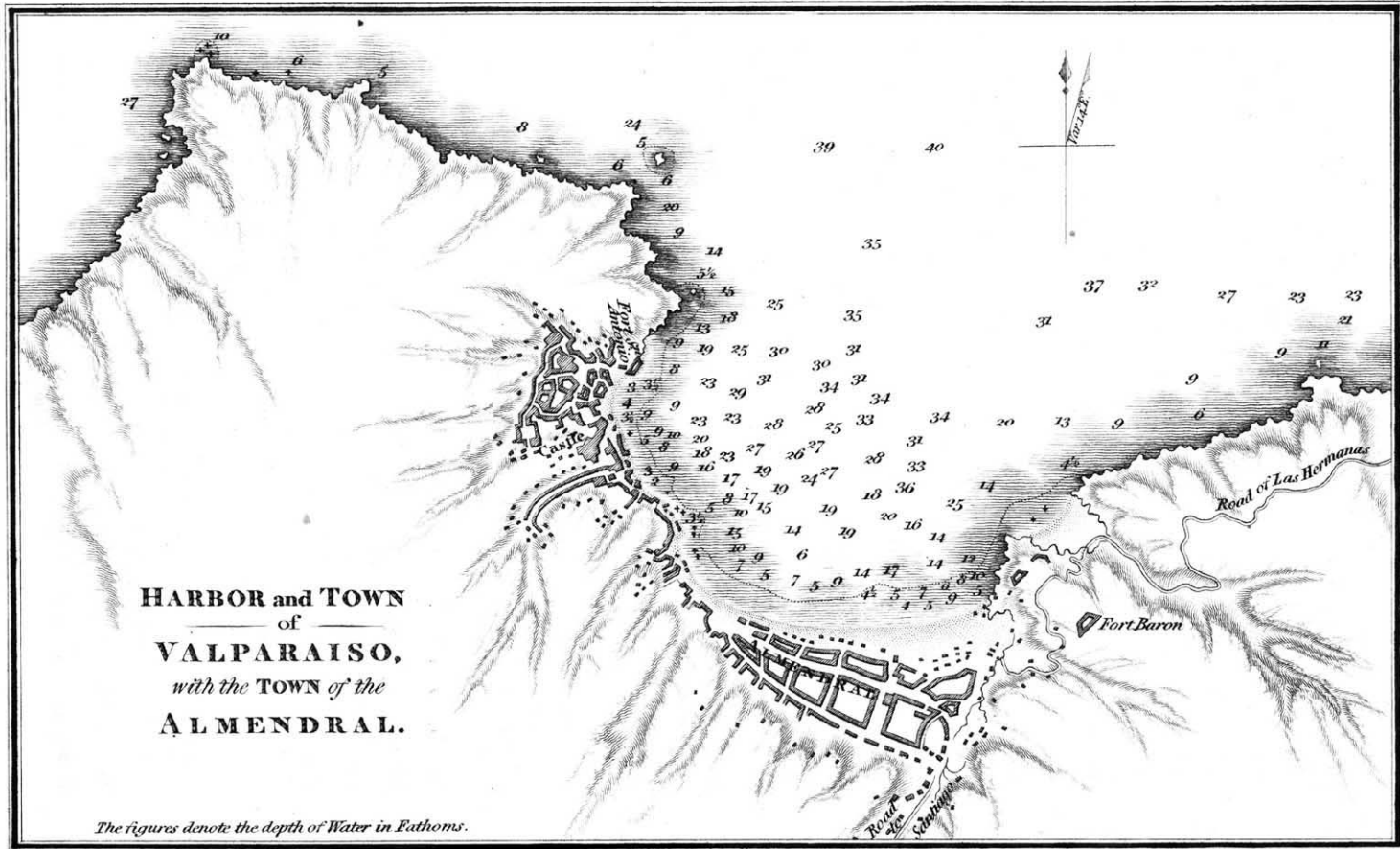


Fig. IV.







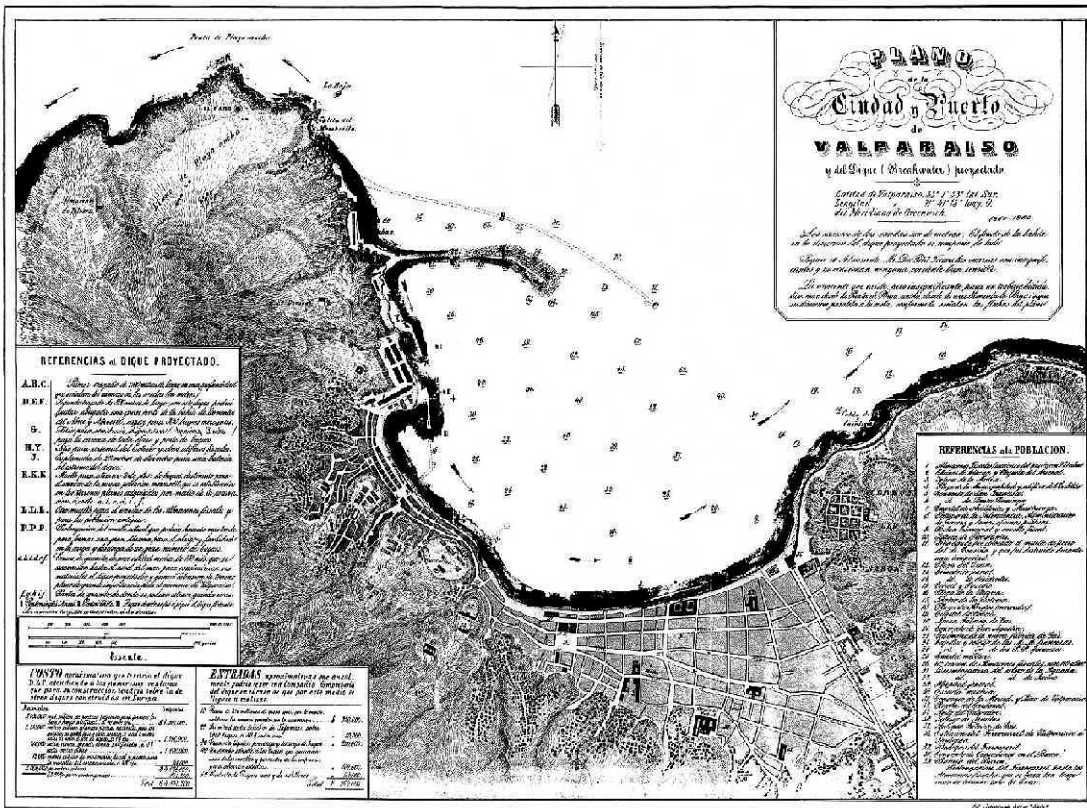


HARBOR and TOWN
 of
VALPARAISO,
with the TOWN of the
ALMENDRAL.

The figures denote the depth of Water in Fathoms.

Published May 25, 1856, by Baldwin, Cradock, & Joy, Paternoster Row, London.

Engraved by Russell & Sons, St. James's Street, London.



PUERTO
de la
Ciudad y Puerto
de
VALPARAÍSO
y del Puerto (Buenaventura) proyectado.

Coordenadas Geográficas: 33° 25' lat. Sur.
78° 05' long. O.
del Meridiano de Greenwich.

Escala: 1:100,000

Este plano fue levantado por el Sr. D. Juan Manuel Rosales, en el mes de Agosto de 1850, y publicado en el mes de Agosto de 1851, en el taller de la imprenta de la Universidad de Chile, en Valparaíso.

REFERENCIAS al DISEÑO PROYECTADO.

- A.B.C. Líneas de referencias al plano proyectado.
- B.F.F. Líneas de referencias al plano proyectado.
- B. Líneas de referencias al plano proyectado.
- H.Y. Líneas de referencias al plano proyectado.
- R.S.K. Líneas de referencias al plano proyectado.
- S.L.L. Líneas de referencias al plano proyectado.
- E.P.E. Líneas de referencias al plano proyectado.
- L.P.L. Líneas de referencias al plano proyectado.
- L.P.L. Líneas de referencias al plano proyectado.

Escala.

0 10 20 30 40 50 60 70 80 90 100

CONSTANCIA en el terreno que se proyecta.

1. Si el terreno es plano, la línea de referencias es una línea recta.

2. Si el terreno es inclinado, la línea de referencias es una línea curva.

3. Si el terreno es irregular, la línea de referencias es una línea quebrada.

ENTRANAS en el terreno que se proyecta.

1. Si el terreno es plano, la línea de referencias es una línea recta.

2. Si el terreno es inclinado, la línea de referencias es una línea curva.

3. Si el terreno es irregular, la línea de referencias es una línea quebrada.

REFERENCIAS a la POBLACION.

- 1. Población de Valparaíso.
- 2. Población de San Antonio.
- 3. Población de Viña del Mar.
- 4. Población de Talcahuano.
- 5. Población de Concepción.
- 6. Población de Antofagasta.
- 7. Población de Copiapó.
- 8. Población de Iquique.
- 9. Población de Arica.
- 10. Población de La Serena.
- 11. Población de Coquimbo.
- 12. Población de Santiago.
- 13. Población de Valdivia.
- 14. Población de Temuco.
- 15. Población de Osorno.
- 16. Población de Puerto Montt.
- 17. Población de Punta Arenas.
- 18. Población de Magallanes.
- 19. Población de Chile.
- 20. Población de América.
- 21. Población de Europa.
- 22. Población de Asia.
- 23. Población de África.
- 24. Población de Oceanía.
- 25. Población de la Tierra.

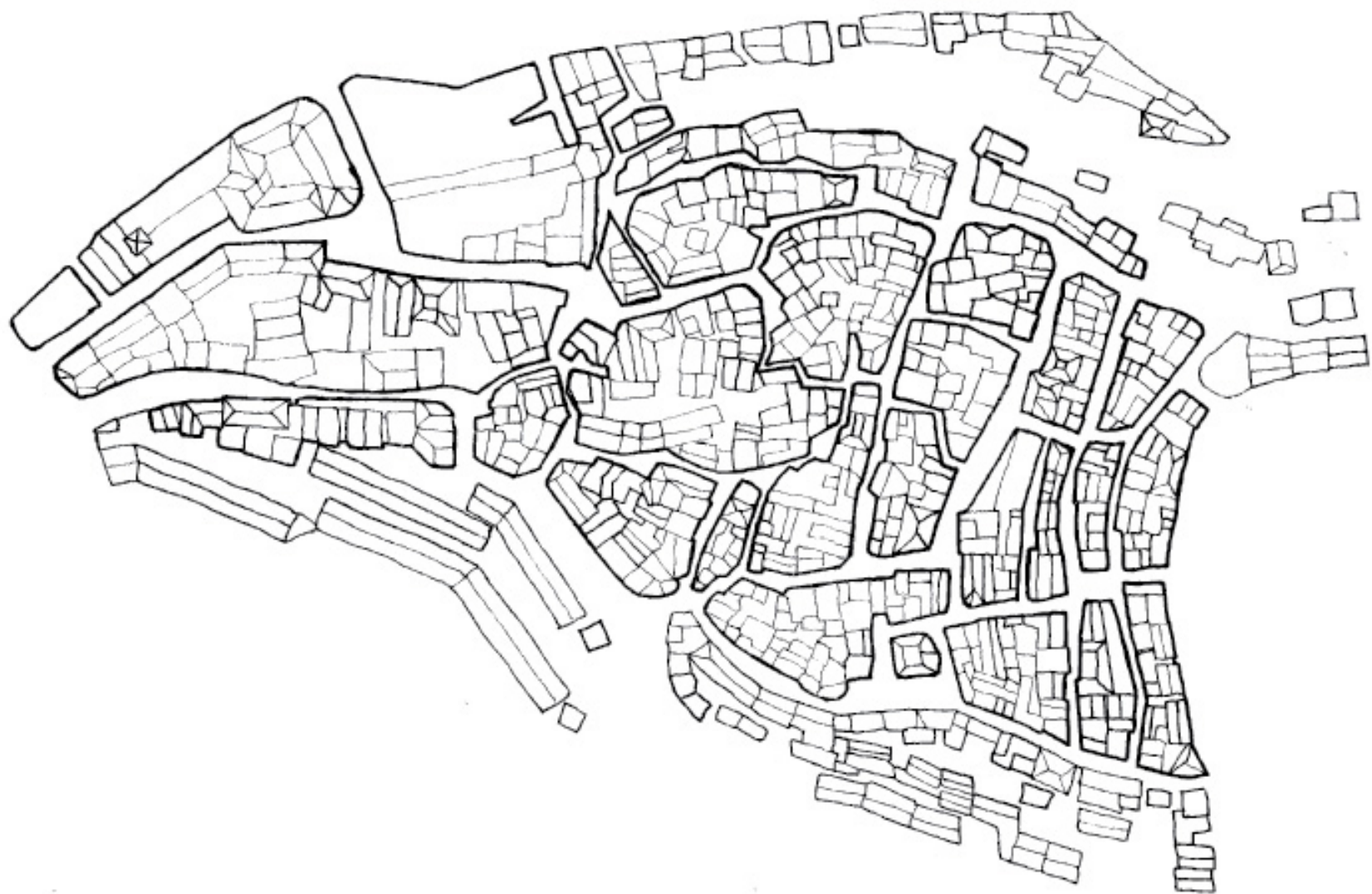


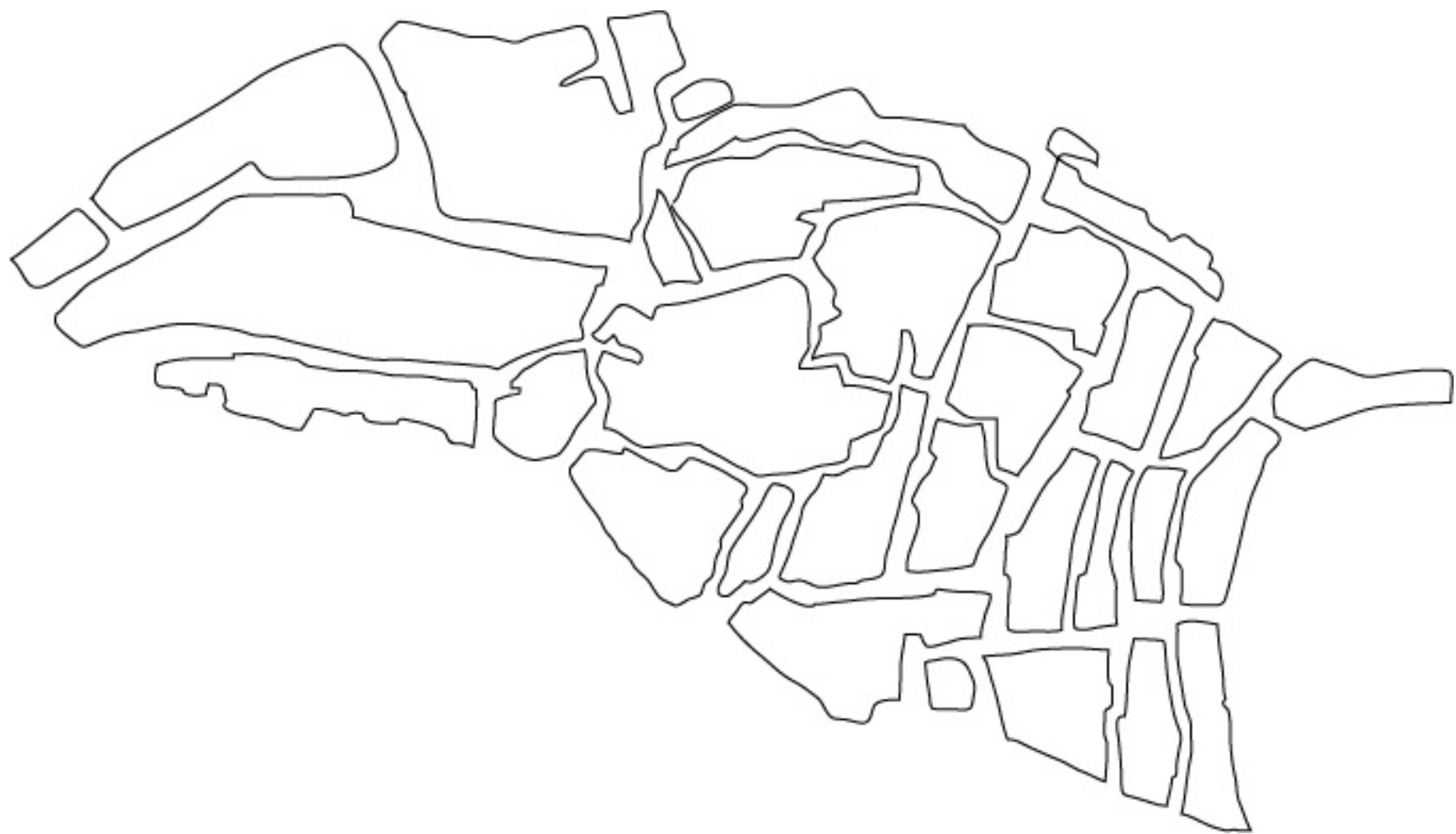
Dibujado por F.A. Fuentes L. para la "Geografía Descriptiva de la República de Chile" por Enrique Espinoza

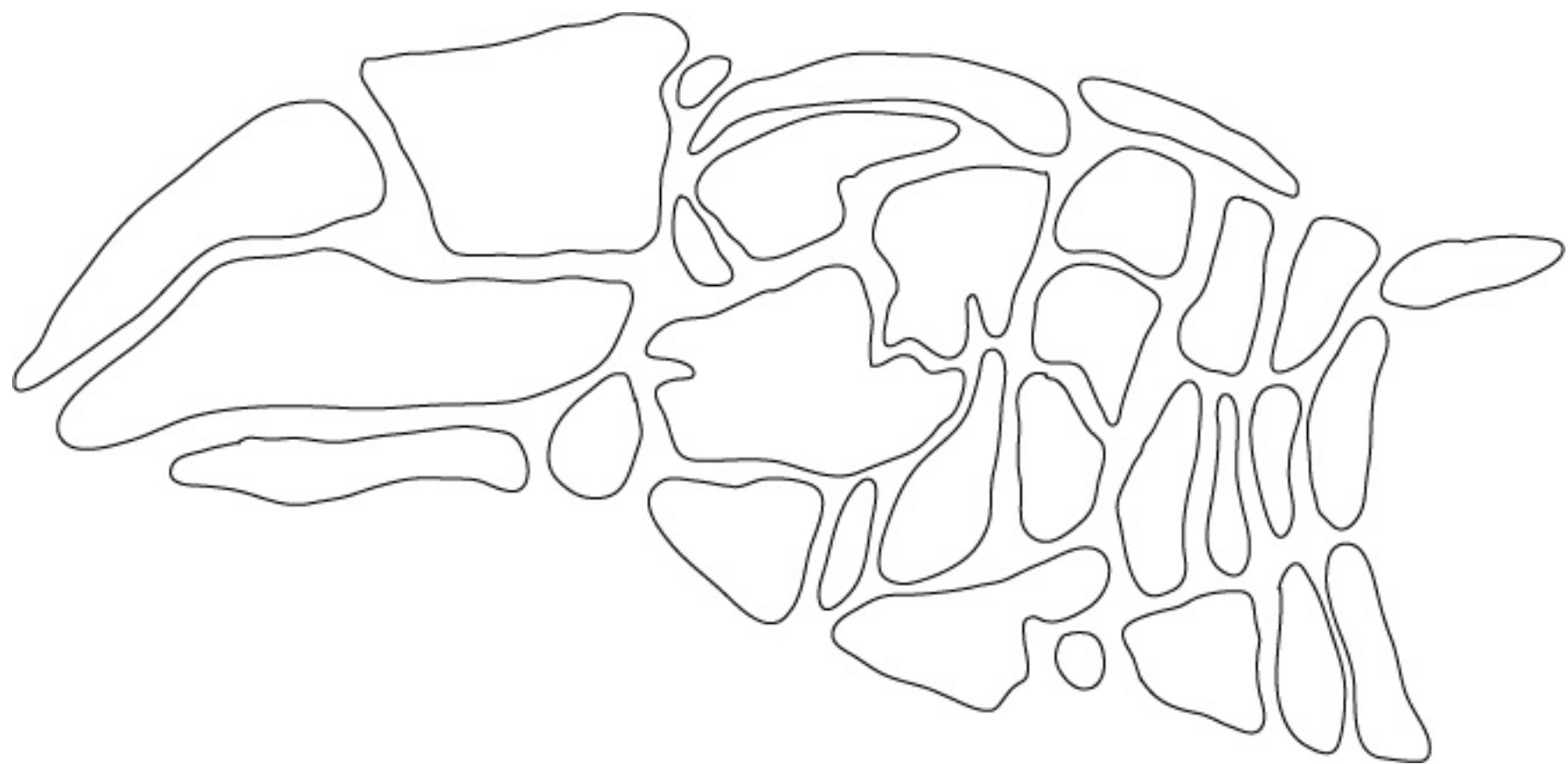
















RESISTENCIA ANTIFA
A.C.T.K.K. SAPA CUIDADO!

