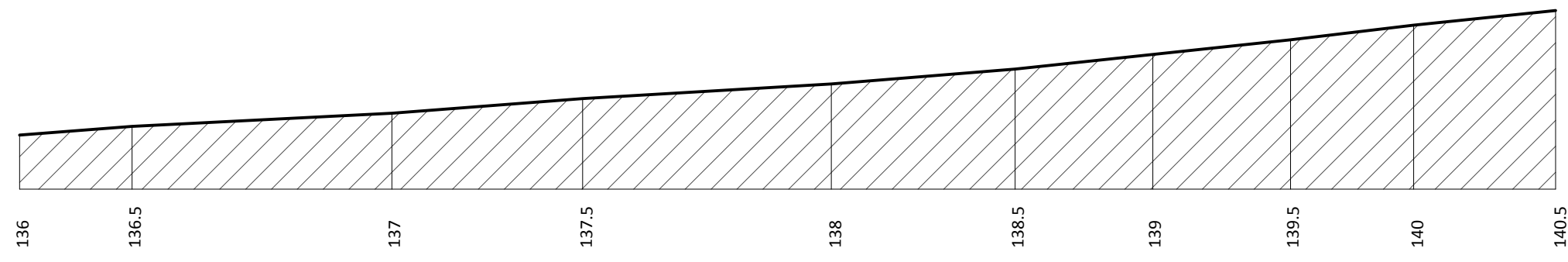
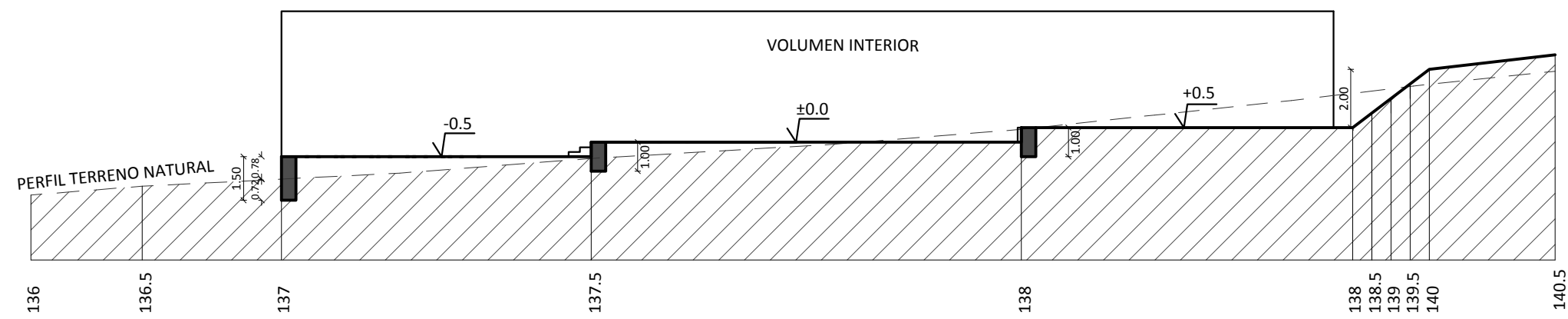


PERFIL TERRENO NATURAL EN CORTE A-A'



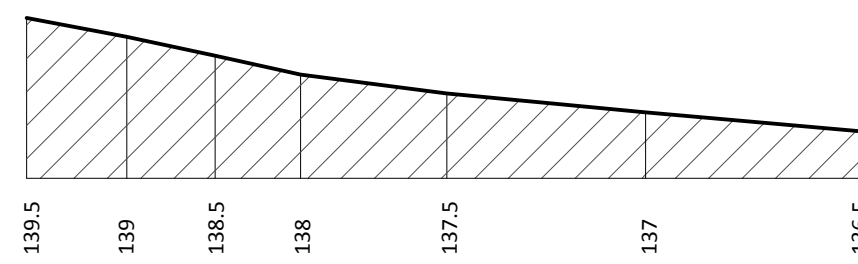
PERFIL SUELO MODIFICADO EN CORTE A-A'



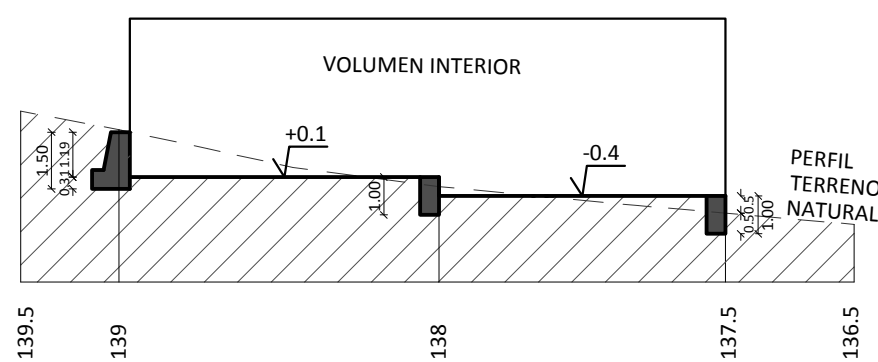
CORTE A-A'

Escala 1:200

PERFIL TERRENO NATURAL EN CORTE B-B'



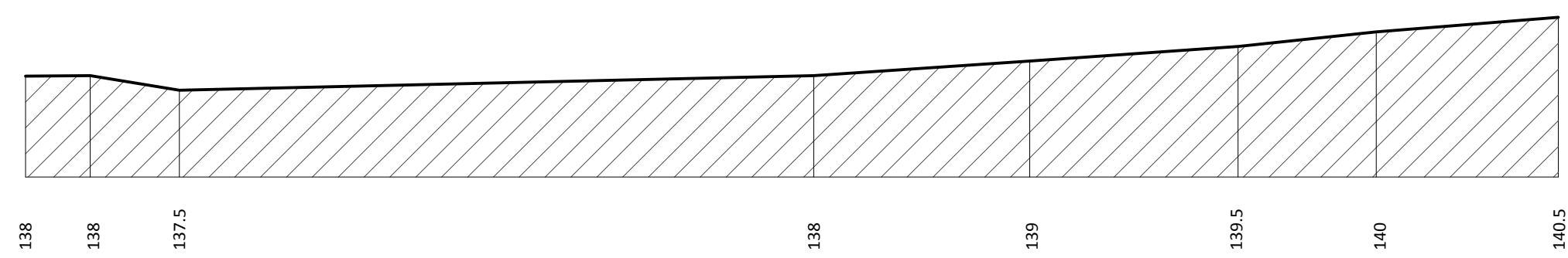
PERFIL SUELO MODIFICADO EN CORTE B-B'



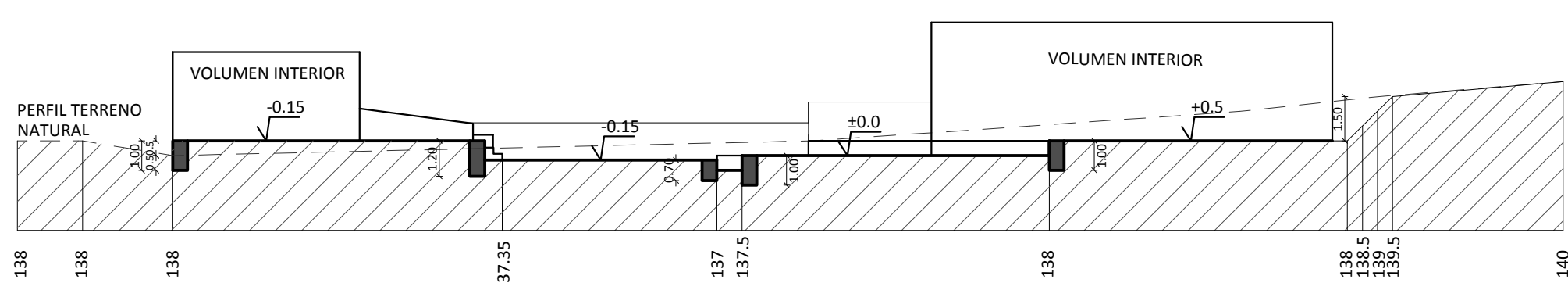
CORTE B-B'

Escala 1:200

PERFIL TERRENO NATURAL EN CORTE C-C'



PERFIL SUELO MODIFICADO EN CORTE C-C'



CORTE C-C'

Escala 1:200

| | | | | | | |
|---------------------|--|--|---|---|------------------------|--|
| LAMINA 03 | TEMPLO DE REUNIÓN DEL BOSQUE | ERE: Galerías opuestas en descenso aterrazado | <small>©[nd]</small> <small>ESCUELA DE ARQUITECTURA Y DISEÑO</small> <small>UNIVERSIDAD DE VALPARAISO</small> | MODIFICACIONES Y OBSERVACIONES | ESCALA 1:200 | |
| | CONTENIDO CORTES: TERRENO NATURAL Y SUELO MODIFICADO | UBICACION: Calle Villarrica, parcelas 5 y 6, Sector los Pinos de Reñaca COMUNA: Viña del Mar REGION: V. Valparaíso MANDANTE: Movimiento Schoenstatt Los Pinos | | | | |