





Bitacóra de la Quinta

Maite Aranda
Maria Fernanda Calderón
Luciana Jorquera
Paulina Zúñiga

Taller de Parsonas y Territorios
2022

En memoria de todos los fallecidos en la gran inundación del 2036

NOTICIA ENCONTRADA ENTRE ESCOMBROS REMOVIDOS
PARA LA CONSTRUCCIÓN DEL NUEVO PUENTE.

Jueves 10 de Noviembre 2036

GRAN INUNDACIÓN!

Valparaíso y toda la costa chilena sufren una terrible inundación que acabo con gran parte del país

"EL DESASTRE NATURAL MAS DESTRUCTIVO DE LA HISTORIA"

Un terremoto de magnitud 9.0
produjo 95.000 muertos frente a
las costas chilenas a las 10:00 hrs
del 28 de mayo. Los sobrevivientes
de muchas personas se perdieron



... kilómetros cuando el mar
comenzó a
provocadas por
de profundidad. El
la velocidad de 700 km
horas (al cabo de las cuales
Lanka e India) arribaba a
muchos países Latam. Las olas
llegaron a las costas africanas de
Somalia y Kenia, costas del sur y sur
de América.

**"Se han cortado comunicaciones
con todo el mundo, se desconoce
el estado actual de la población."**

El fuerte terremoto y tsunami que asoló
a Chile el día de ayer ha dejado hasta
ahora un saldo de millones de muertos,
cientos de desaparecidos y daños de
incalculable magnitud en ciudades,
hospitales, colegios e infraestructura
en particular en las regiones del
sur y de Biobío, que han sido
declaradas zona de catástrofe. La
totalidad de las regiones impactadas
concentran los mayores índices de
densidad poblacional, por lo que se
calcula que cerca de un 97% de la
población habría esta siendo afectada
por la inundación.

NO ME IMAGINO LO QUE FUE VIVIR ALGO ASÍ.



**Imagen proveniente de un habitante
de una quebrada en Valparaíso.**

El sistema ha pasado de manifiesto, a su vez,
serios problemas de conectividad de telefonía
celular y de internet, que afectan el normal
funcionamiento de los medios de comunicación
y del país de extensa geografía.

hacemos un llamado a la solidaridad
internacional, para apoyar la reconstrucción de
las radios comunitarias y locales; así mismo,
demandamos políticas públicas de fomento de la
radiodifusión comunitaria y un eje central y
estratégico del país.

La población se
quebradas, zonas
algunadas, m
refugiados en die
logosido.

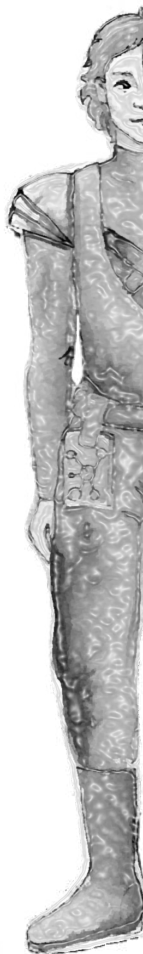
se le pide a la co
resguardarse en
tener la calma
o.

ESTE ES EL UNICO DOCUMENTO
QUE EXISTE DE ESTE TIPO, NO
SE HAN ENCONTRADO REGISTROS
TAN CLAROS DE LO QUE OCURRIÓ
EN LA CATASTROFE



Nos dimos cuenta de la importancia de la vegetación, ya era muy tarde para volver atrás, la flora y fauna crece exorbitantemente de forma mutante volviendo diminuto a los humanos, se transformó por completo por esto como comunidad sobreviviente tomamos la decisión de cuidarla y preservarla, esto significa que no será invadida por el humano, busca ser cuidada, aprovechamos sus frutos que alimentan a nuestro pueblo y esta genera energía para todos. Nuestra localidad construyó a su alrededor buscando nuevas formas de habitar en un mundo rodeado de agua... y bueno esta es mi bitácora...






Mi nombre es Ajara Jaqi, soy hijo de Ama Panqara, la líder del consejo de ancianas de la quinta, consejo creado para buscar el bien común luego de haber vivido un desastre natural que acabó con más de la mitad de la población del mundo. Luego de que empezó la gran inundación de la antigua tierra, las quebradas despertaron para surgir del agua y dar una nueva oportunidad a los humanos, animales y vegetación que sobrevivieron a esta catástrofe.

18 de marzo 5207


ULTIMAMENTE ME LLAMA MUCHO LA ATENCIÓN LA BOTÁNICA, AYER CUANDO CAMINABA ENTRE LOS HONGOS PARA VER SU ESTADO DE MADURACIÓN ENCONTRE EN LA TIERRA UN OBJETO QUE SE ASEMBLABA, ERA UNA PEQUEÑA GUÍA DE BOTÁNICA SOBRE NUESTRA QUEBRADA, ES MUY EXTRAÑO... APARENTEMENTE SE LE PERDIÓ A ALGUIEN HACE MUCHOS AÑOS, CREO QUE TUVE SUERTE, ME LA QUEDÉ PORQUE SIENDO QUE ME SERVIRÁ MUCHO PARA MI TRABAJO.

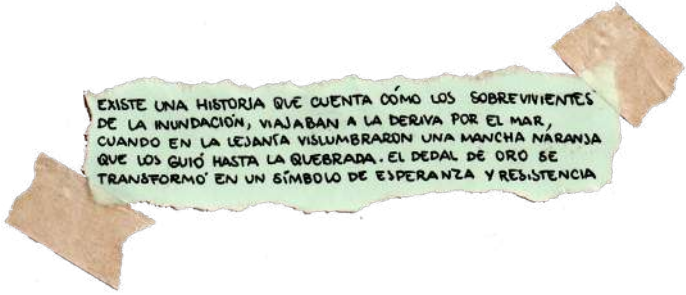


OXALIS




ESPECÍMEN ENCONTRADO EN LA ORILLA DEL RÍO ARTIFICIAL.
ME LLAMÓ LA ATENCIÓN EL CONTRASTE DEL COLOR MORADO
Y AMARILLO, OPUESTO COMPLEMENTARIO.





EXISTE UNA HISTORIA QUE CUENTA CÓMO LOS SOBREVIVIENTES DE LA INUNDACIÓN, VIAJABAN A LA DERIVA POR EL MAR, CUANDO EN LA LEJANÍA VISUMBRARON UNA MANCHA NARANJA QUE LOS GUIÓ HASTA LA QUEBRADA. EL DEDAL DE ORO SE TRANSFORMÓ EN UN SÍMBOLO DE ESPERANZA Y RESISTENCIA




DEDAL DE ORO.

18 de marzo 5207

Una parte de mi se alegra de que las antiguas generaciones hayan hecho colapsar el ecosistema, después de años de sobreexplotación y depender consumismo el mundo llegó a su límite, se desborda por completo y termina con gran parte de la población. Los sobrevivientes luego de la fatal desgracia buscaron reconstruir la sociedad desde un pensamiento mucho más crítico, aprendiendo de los errores de la humanidad y volviendo a sus raíces filosóficas, una mirada del mundo más holística para entender y valorar de una vez nuestra tierra.







UNA TARDE COMPLETA EN EL CORAZON DE LA QUEBRADA

5207
12 de junio

A veces me pregunto si podré asumir el rol de mi madre, no me imagino siendo responsable de gobernar toda la quebrada...

Somos una comunidad que se expandió alrededor de esta tierra que nos dio resguardo cuando más lo necesitábamos y surgimos creando pequeñas islas que se conectan entre sí, y crecen al unísono con la población. Nuestra gente es guiada por un grupo de ancianas que velan por el bienestar de todos y de la quebrada.





La quebrada es el corazón de la comunidad, una de las pocas porciones de tierra firme que queda en el mundo, por esto su importancia y la necesidad de cuidar de los últimos vestigios de lo que fue la humanidad, es el símbolo de un nuevo comienzo, otra oportunidad para re habitar el planeta con mayor conciencia y con una herida que impedirá volver a cometer los errores incurridos por la ignorancia y la poca empatía con lo natural.


28 de junio 5207

Siempre me ha fascinado la historia detrás de este monumento, recuerdo que me explicaron que es como un reflejo de nuestra civilización. Tuvimos la oportunidad de rehacer los cimientos de nuestra sociedad, ahora todas las personas tienen un rol activo en el funcionamiento de la comunidad en la que viven, la opinión de todos es valiosa. Los sistemas son coordinados por los ancianos y todos los habitantes aportan con sus conocimientos. Me he dado cuenta de que los mejores resultados nacen de un trabajo en conjunto.

A watercolor illustration of a waterfall cascading down a cliff. To the right, a modern building with a curved, grid-like facade is partially visible, set against a backdrop of green foliage. The style is soft and artistic, using various shades of blue, green, and white.

ENCONTRÉ ESTA RAMA RECORRIENDO EL BOSQUE HÚMEDO.

PARASERJANTHES LOPHANTHA




2 de julio 5207

Hoy debo supervisar la extracción de los hongos subterráneos, es uno de los días más importantes del periodo de cosecha. Nuestra quebrada tiene las condiciones perfectas para el crecimiento de estos hongos, que son de vital importancia para alimentar a la comunidad. En la última colecta hubo muchas bajas, uno de los hongos gigantes cayó sobre los recolectores, si sucede otra vez será mi responsabilidad.





HONGO.



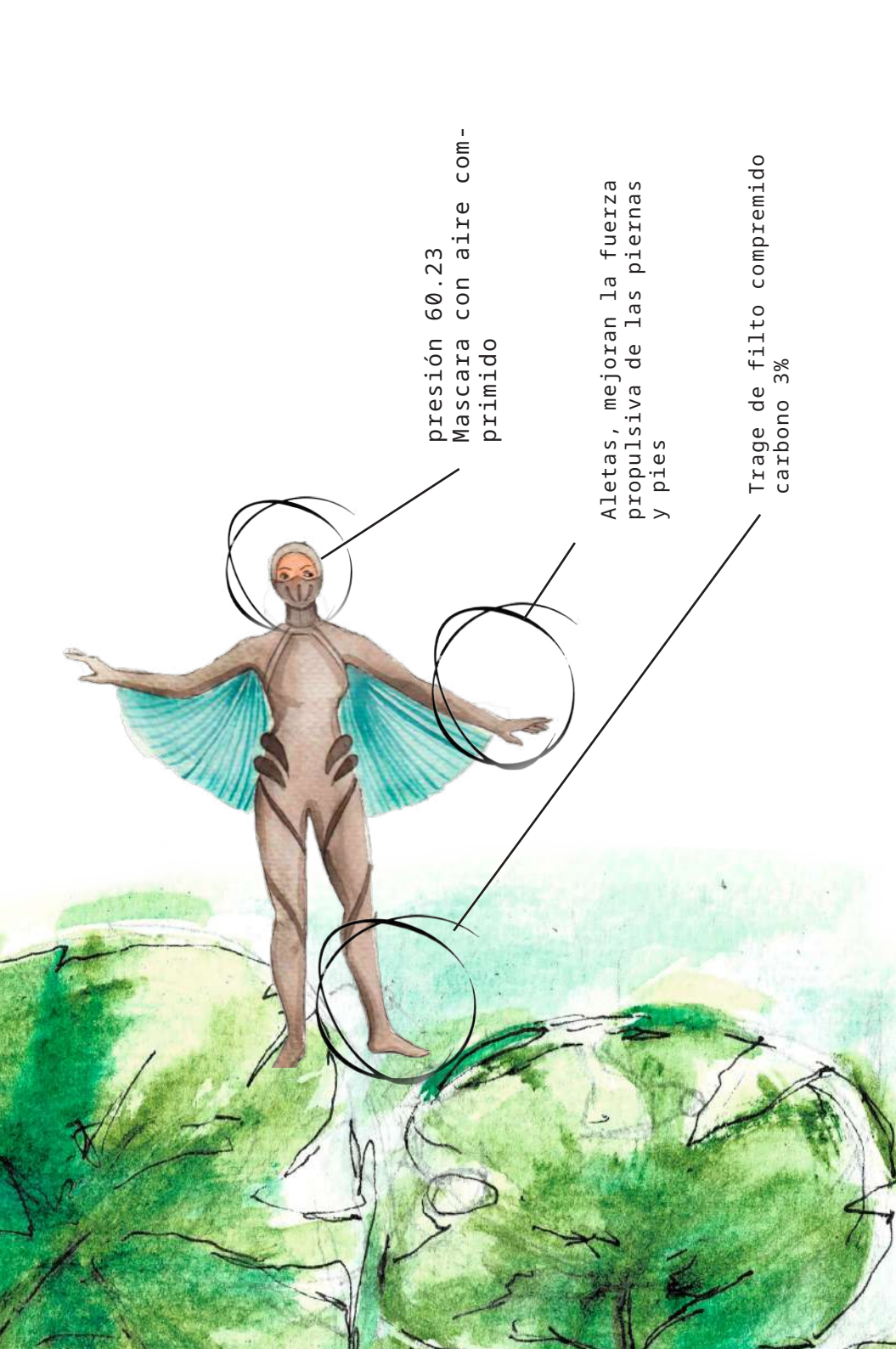


17 de septiembre 5207

Hoy asistí a la inauguración de la nueva línea del tren sobre el agua, finalmente podremos conectarnos directamente con la séptima (quebrada vecina) que es de vital importancia para mejorar nuestra relación con otras comunidades. La comunicación directa con ellos es primordial , ya que ellos están desarrollando biotecnología que nos permitirá mejorar nuestros cultivos de nenúfares y así mejorar la flotabilidad de nuestras islas.

ESPECIE DESCONOCIDA





presión 60.23
Mascara con aire comprimido

Aletas, mejoran la fuerza propulsiva de las piernas y pies

Trage de filto comprimido carbono 3%

3 de julio 5207

La recolección fue exitosa, pero queda mucho trabajo. Ahora debemos reunirnos con el equipo de transporte para que trasladen los hongos hasta el puerto y establezcan comunicación con la quebrada vecina. Después del último encuentro preferiría no tener que hacer intercambios con esa gente, estoy casi seguro de que nos trataron de engañar en el intercambio, no tengo pruebas pero tampoco dudas. Dependemos de ellos para abastecernos de Allium, que es el mejor fertilizante que existe para nuestras plantaciones.




QUE PARTICULAR EL Olor DE ESTA FLOR, NO LOGRO IDENTIFICAR
SU ESENCIA... DEFINITIVAMENTE NO COMBINA SU APARIENCIA.

22 de noviembre 5207

Estaba buscando información en los expedientes privados de mi madre, y no pude evitar desviar mi mirada a un documento que estaba marcado como “secreto”. Cuando abrí la carpeta quedé impactado con lo que encontré, eran imágenes de la civilización antes de la gran inundación. Fotografías manchadas y gastadas por el agua que de alguna forma se salvaron...que seres más curiosos, éramos tan simples.



OXALIS



SO. 123
Position of the
CA NACIONAL
REPUBLICA

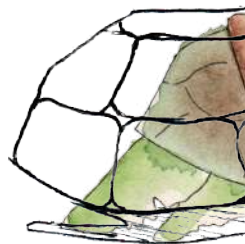


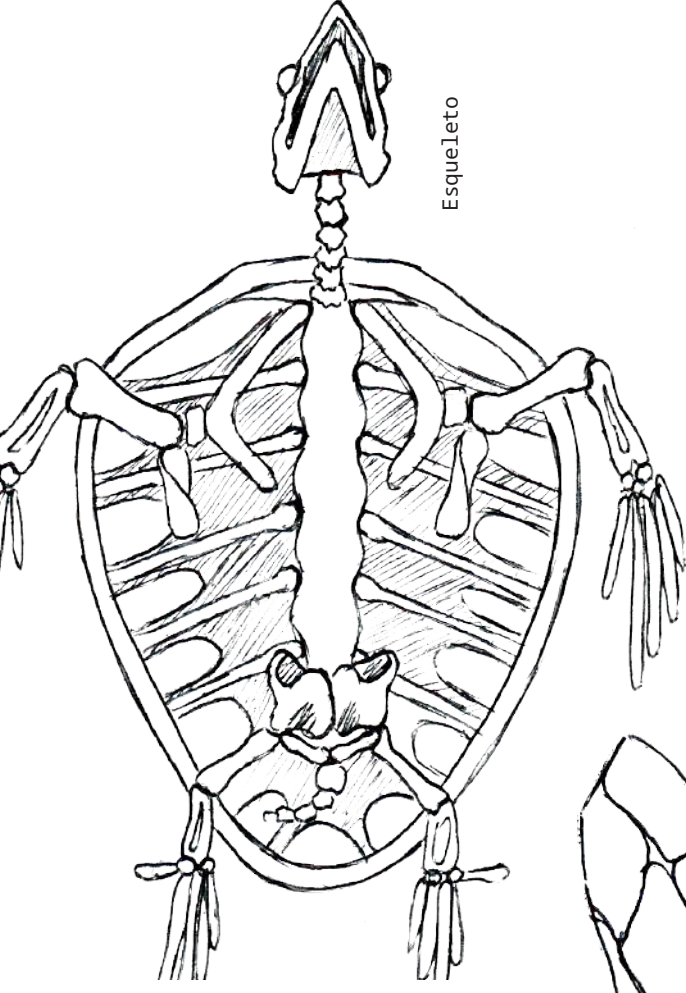


Tortuga

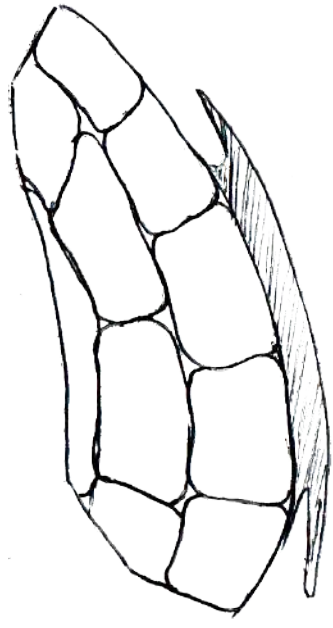
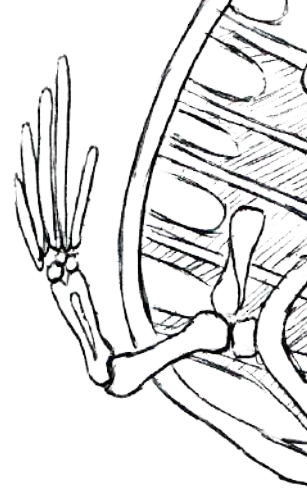
Clasificación: Reptil acuático transportador.

Descripción: Llegan a medir alrededor de 2 metros y pesar 900 kg, habitan las costas de las quebradas y dada la cercanía que tienen con los humanos, generaron una relación y conexión muy particular, por lo que algunas son entrenadas para transportar ligeras cargas entre quebradas.

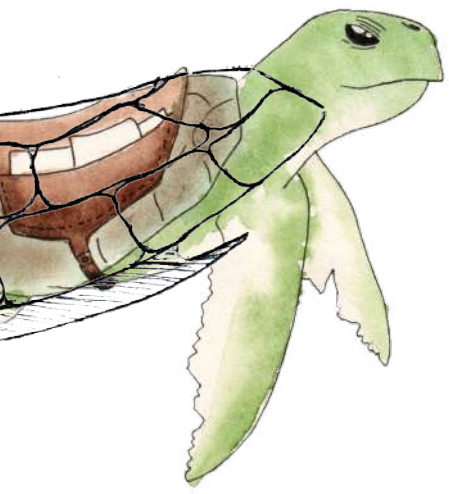




Esqueleto



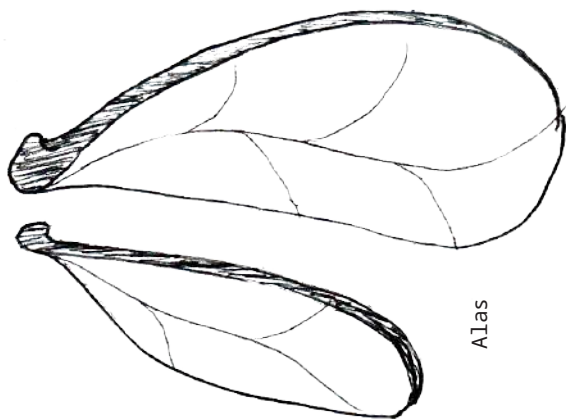
Caparazón





Abeja

Clasificación: Insecto Polinizador.
Descripción: Pueden llegar a medir entre 7 a 11 metros de altura y pueden pesan alrededor de 3.000 kg y recorren de quebrada en quebrada polinizando las gigantes flores y llevan el polen a sus nidos ubicados en las quebradas entre las plantas, apoyadas en la tierra.



Alas



Pata trasera

HOY UNA ABEJA CASI ME APLASTA, ME CUESTA
IMAGINAR QUE ALGUNA VEZ FUIMOS NOSOTROS
QUIENES LAS PISÁBAMOS. HE ESTADO
ESTUDIANDO BIOLOGÍA ÚLTIMAMENTE,
ME HE OBSESIONADO ESPECIALMENTE
CON ESTA ESPECIE.