

# PLAZA SOTOMAYOR

Alonso V

Victoria A

Nicolás Quevedo Pablo M


Eduardo A

Josefa C

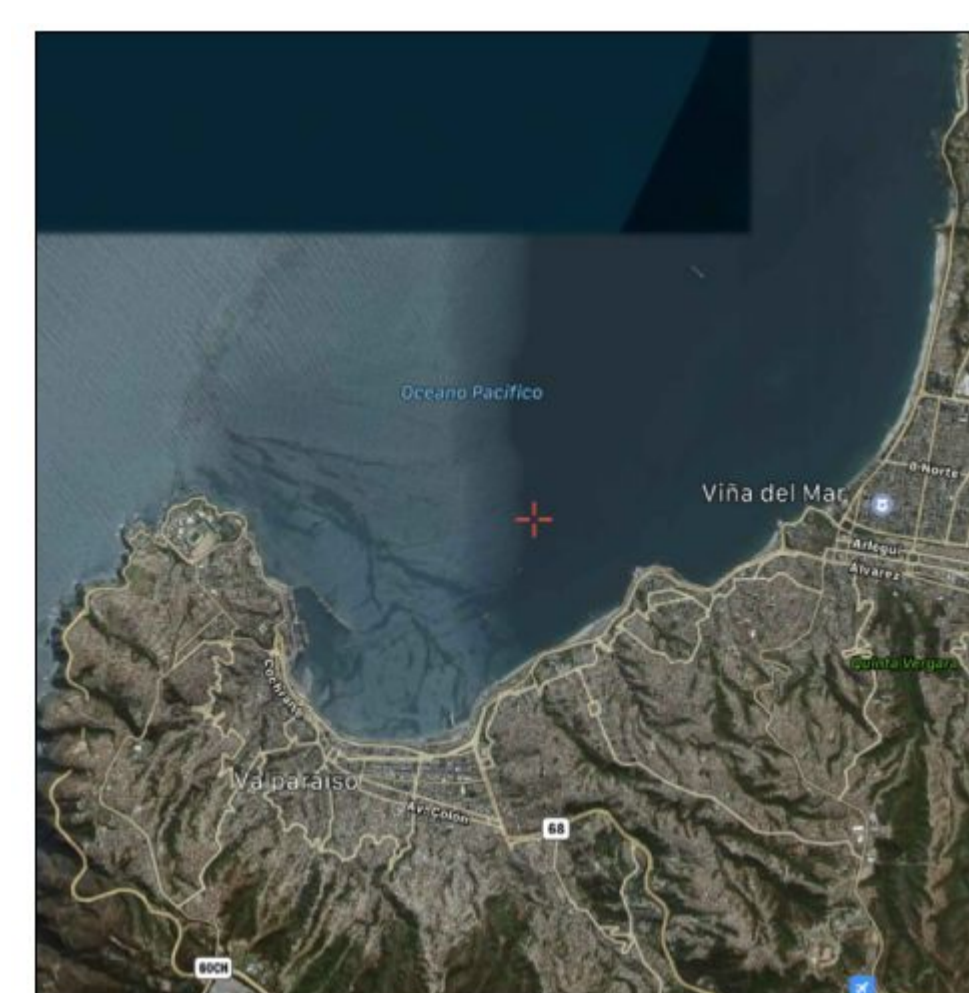
Camilo T



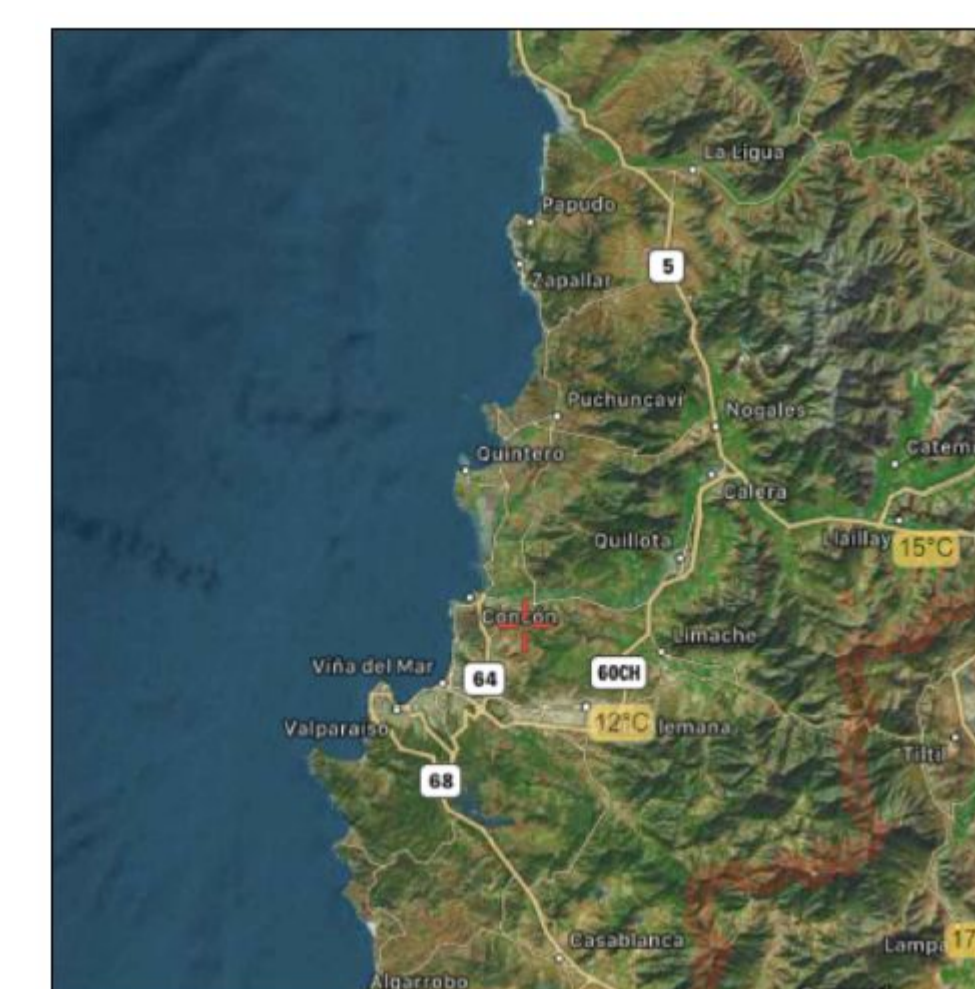
ESC. 1:100




ESC. 1:1000



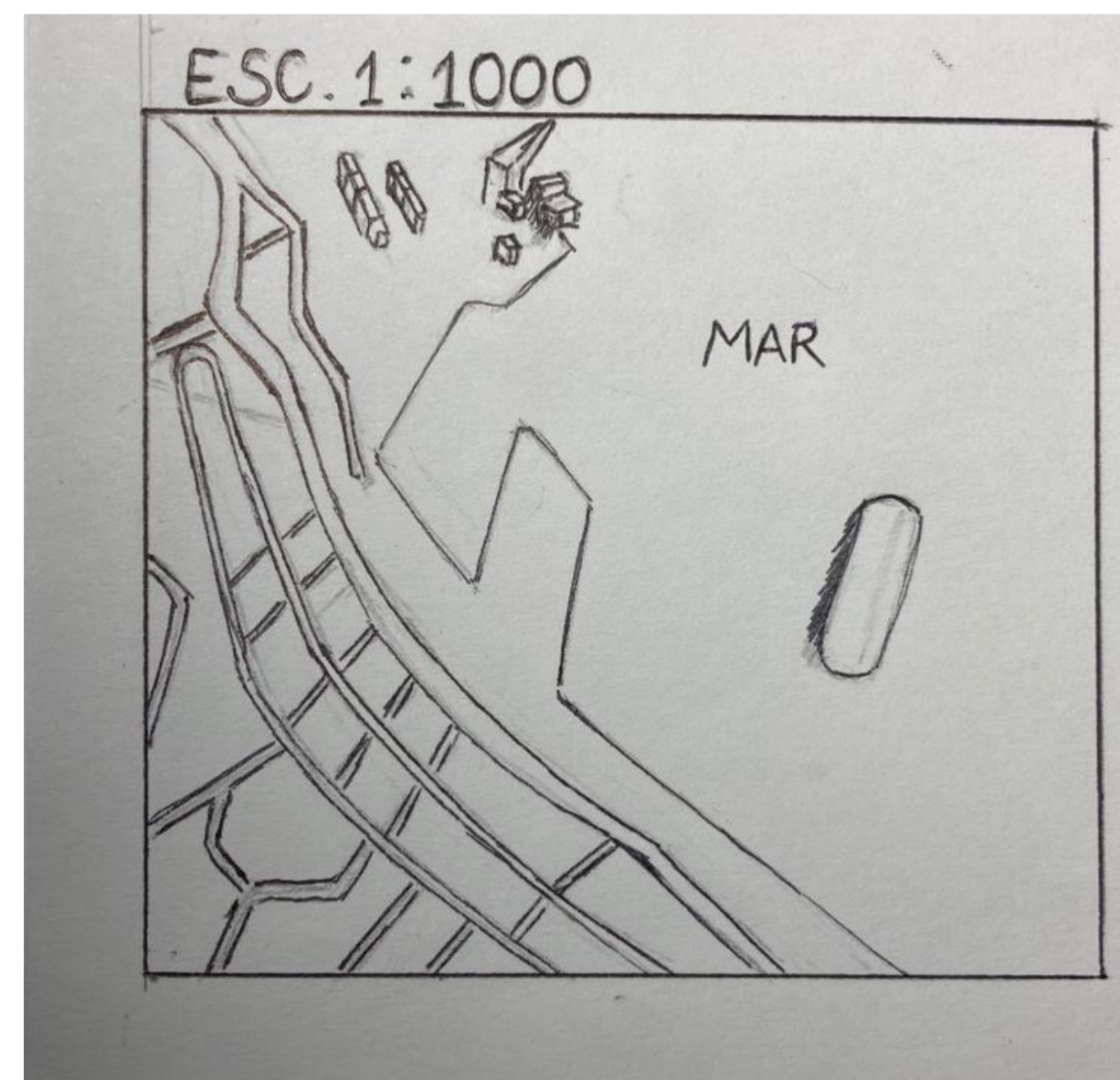
ESC. 1:10.000



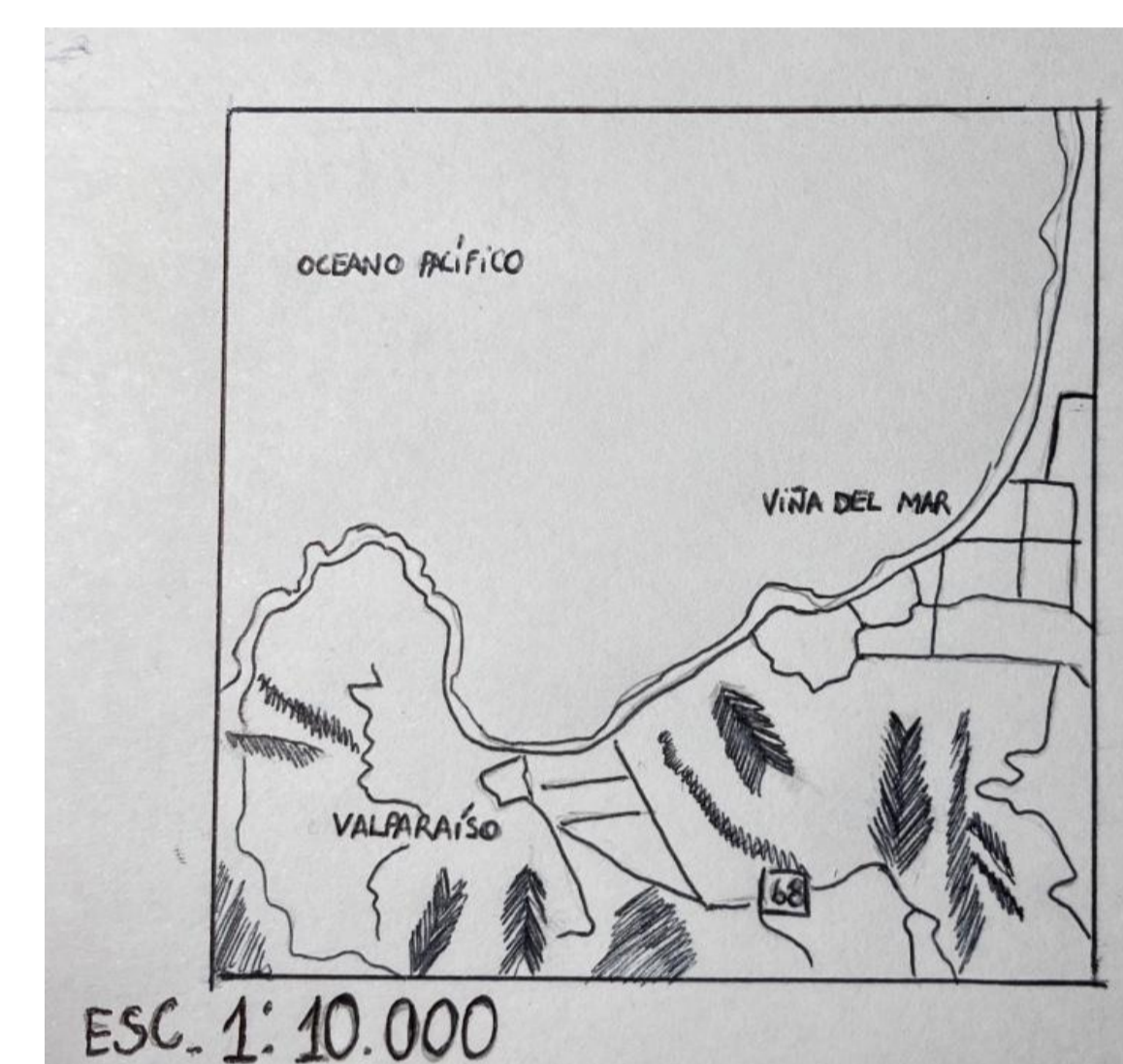
ESC. 1:100.000



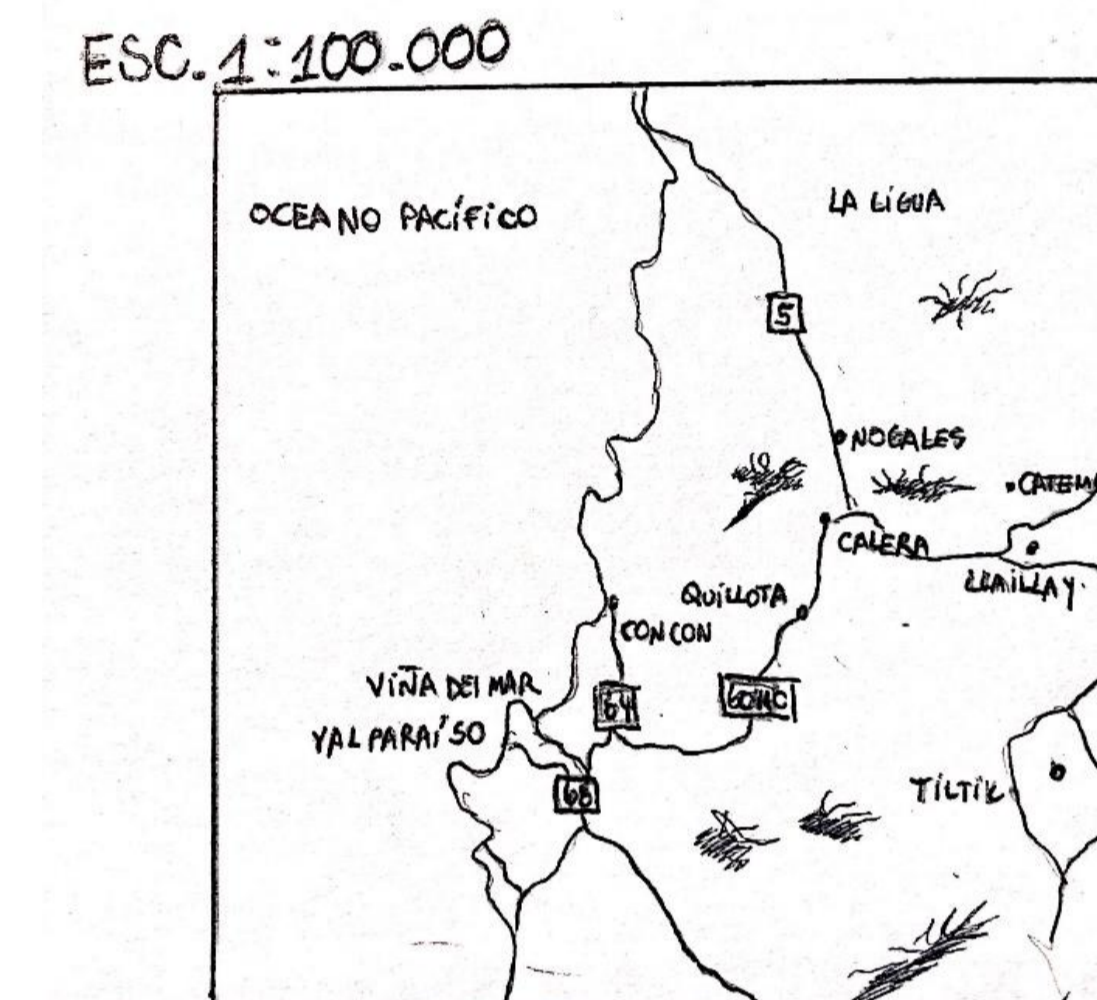
ESC. 1:100



ESC. 1:1000



ESC. 1:10.000



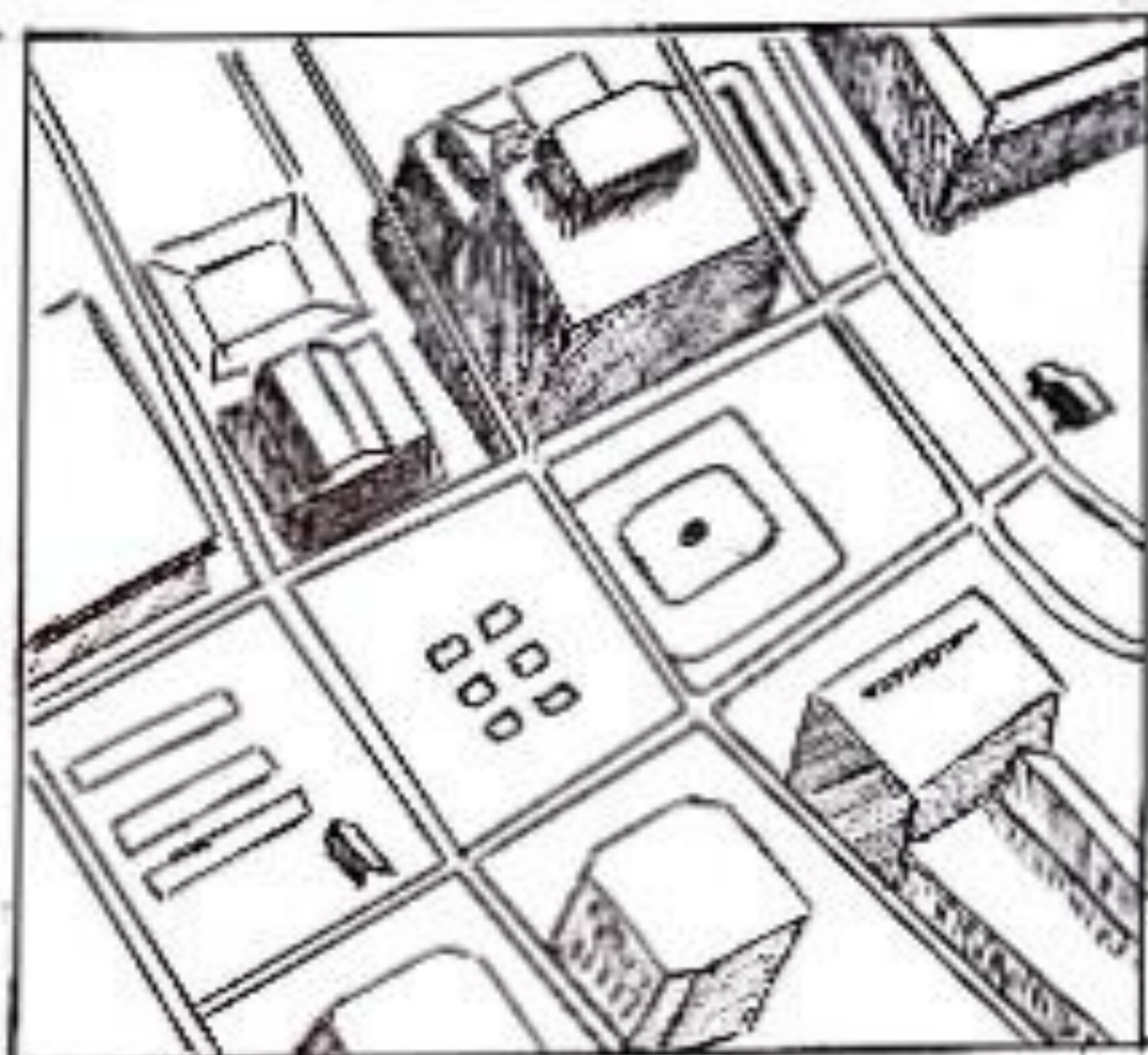
ESC. 1:100.000

- Edificios y construcciones importantes por individual
- Monumentos
- Contexto barrial: feria, bar, restaurant,
- Distinción de calles y sentido
- Vegetación específica

- Contexto de puerto
- Distinción por manzana
- Actividad portuaria
- Límite de las casas y edificios
- Distinción del cerro y de las calles del plano

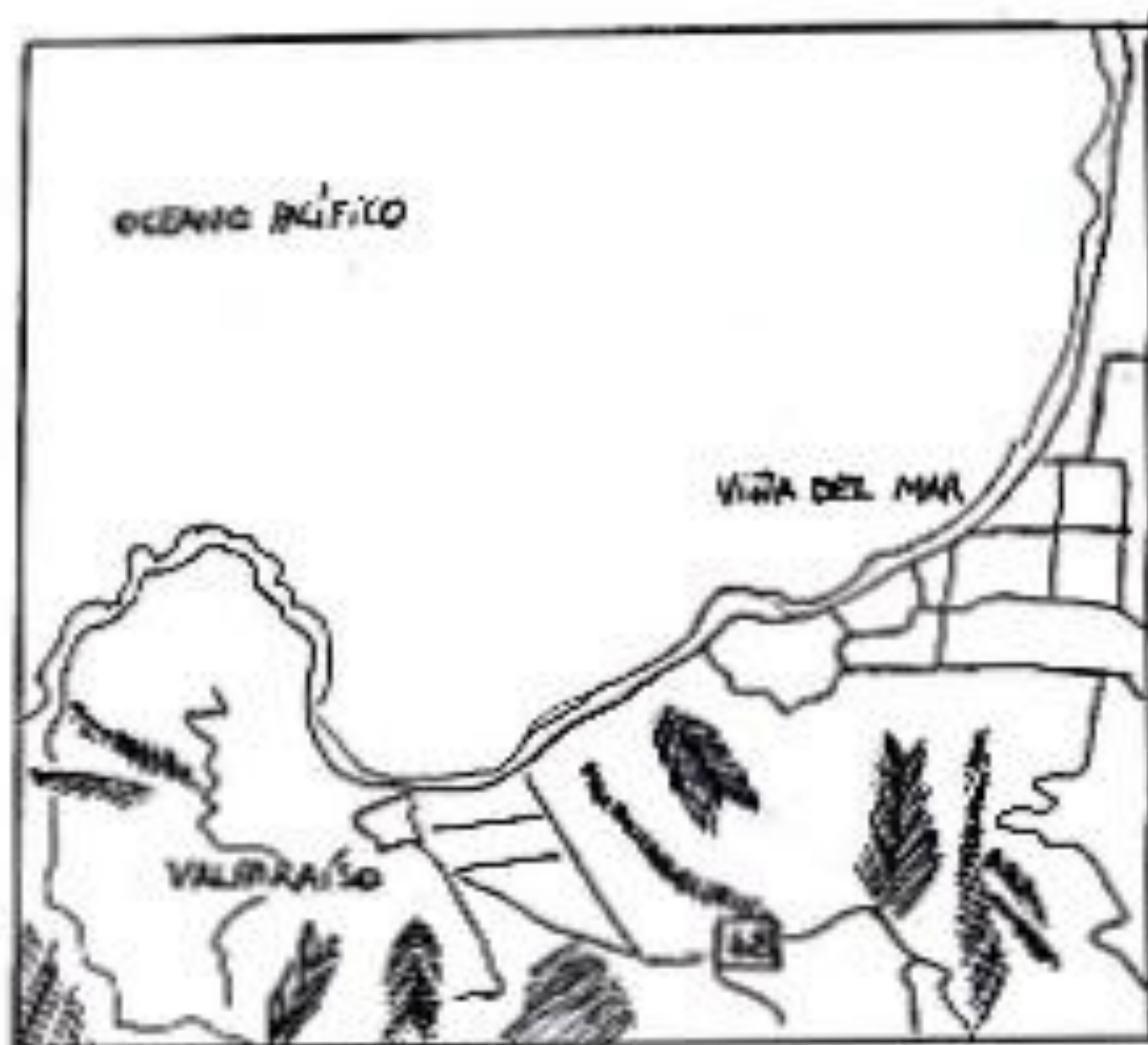
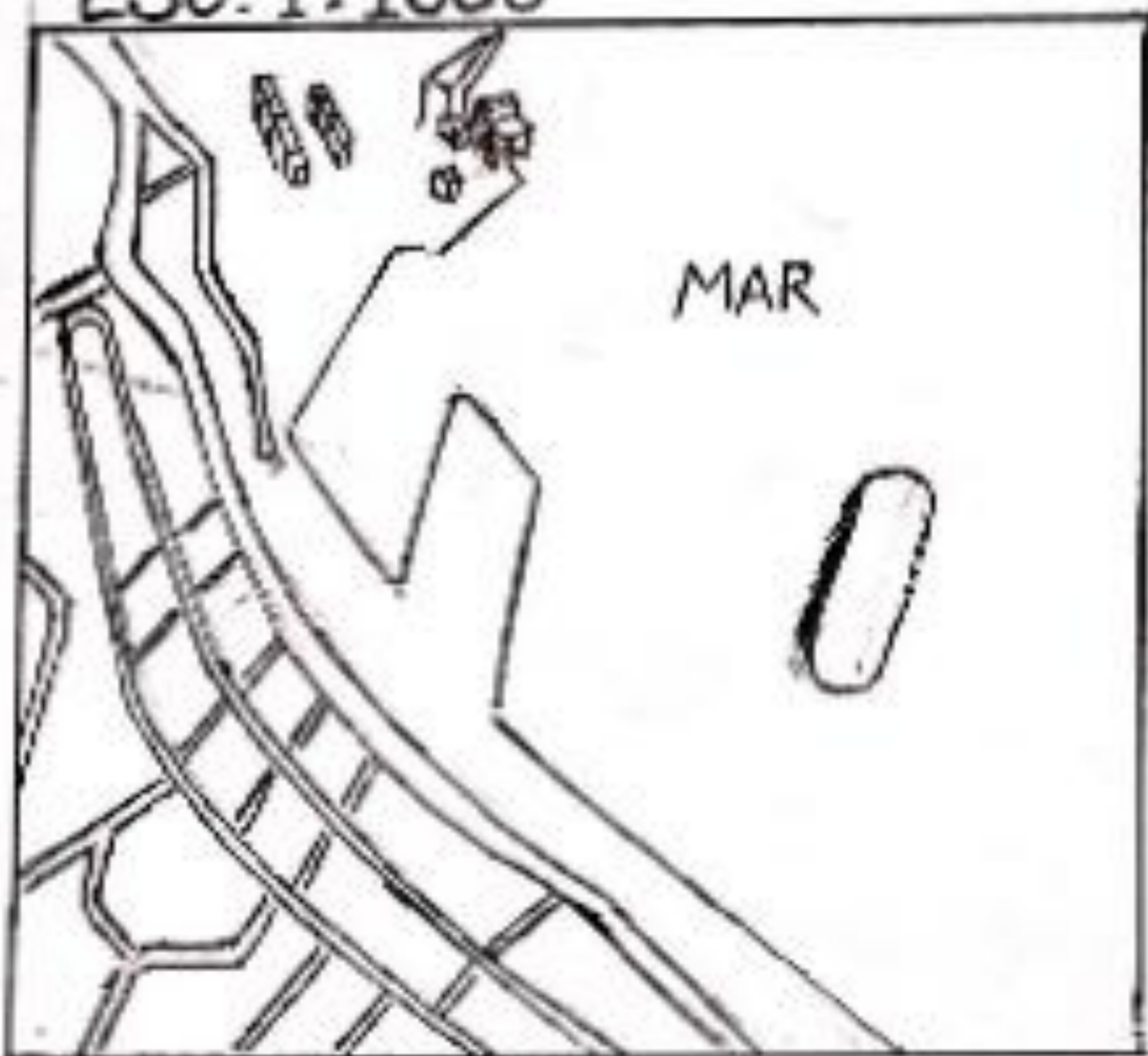
- Principales playas
- Principales carreteras entre
- Ciudades
- Relieves de los cerros
- Límite entre viña y valpo
- Contexto más general de la vista

- Carreteras entre comunas
- Calles principales
- Números de las rutas
- Borde costero
- Caletas
- Puerto
- Nombre de comunas y
- Ciudades con sus límites
- Se aprecia fundamentalmente la geografía del espacio



ESC. 1:100

ESC. 1:1000



ESC. 1:10.000

ESC. 1:100.000



PLAZA

S  
O  
T  
O  
M

A

Y  
O

R