

# Glaciares del campo hielo norte (región de Aysen)

Ciclo 2

↳ 4200 km<sup>2</sup> - 120 km de largo  
60 app. km de ancho

- ↳ Atracción turística: laguna San Rafael  
Glaciar San Rafael  
Ventisquero a nivel del mar
- ↳ Derretidos laguna y Glaciar Leones (sector no habitado)
- ↳ Lengua Glaciar en zona de decrecimiento sostenido.  
Glaciar San Quintín

## CAPA EXPLORATORIA

- ↳ KAWÉSGAR
- ↳ COLONIZACIÓN EUROPEA (
- ↳ TRAVESIAS de estudio (1940
- ↳ TURISMO (1970)

## POBLACIÓN

- ↳ es temporal debido a la poca accesibilidad
- ↳ Kawésgar (nómadas)

\* Hace 18 000 años alcanza su máximo tamaño

\* 38 lenguas glaciares

laguna San Rafael



coordenadas de tiempo

Maqueta de exploración

- 1) ALBUQUERQUE SIMPSON (1829) ✓ (TOPOGRAFIA MAPAS)
- 2) ALONG (1820) ✓
- 3) FRANCISCO BUCK (1897) ✓ (MAPA, UENAM-FICO)
- 4) ~~ALONSO PAREDES (1804)~~ GEOLOGIA, MINERÍA
- 5) ~~ALONSO PAREDES (1804)~~ GEOLOGIA, MINERÍA
- 6) FRANCISCO JORDAN (1875) (EXPLORACION Y REGISTRO) (GEOLOGIA, GEOLOGIA)
- 7) FRANCISCO JORDAN (1875) (EXPLORACION Y REGISTRO) (GEOLOGIA, GEOLOGIA)
- 8) FRANCISCO JORDAN (1875) (EXPLORACION Y REGISTRO) (GEOLOGIA, GEOLOGIA)

~~1675 - 1829 - 1830~~      ~~1675 - 1829 - 1830~~  
~~1834 - 1874 - 1904~~      ~~1834 - 1874 - 1897~~  
~~1904 - 1931 - 1950~~

21 Septiembre  
 ¿Qué es exponer? - poner algo afuera para que sea entendido  
 - poder entender la estructura de las cosas

expediciones

primeras expediciones





cantidad de mare en la época  
 o m al nivel del mar

semanas	1620 ✓
meses	1829 ✓
anos	1830 ✓
	1834 ✓
	1874 ✓
	1874 ✓
	1897 ✓
	1931
	1950

lugares para exploración

últimas expediciones



## Exploraciones seleccionadas



- Enrique Hudson. → Llegó a Bahía Exploradores.
- Augusto Grosse. → Ambición por encontrar un camino del Este hacia el Pacífico.
  - Fallando 3 veces, lo prendió a la cuartera, en 1934.

## Materialidad:

- transparencia y luces.
- 1) Vidrio
  - 2) Plástico
  - 3) Espejo
  - 4) Mica.

Punto de encuentro:  
Bahía Exploradores.

¿Cómo mostrar las exploraciones?

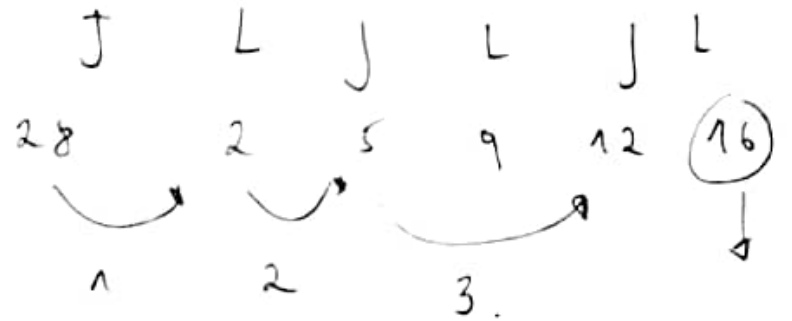


← sistema de recorridos.

"Objeto que se muere"

- 1) pasos
- 2) movimiento
- 3) modificar el plano
- 4) ubicación en movimiento
- 5) 2 objetos

El volumen no debe tener info. Debe ser de información



ENCARGO FINAL

- video de proyección → Reflejo transparencia

"Que cuente una historia"

Botella con color



¿Qué no?

¿El don de "reparar"?

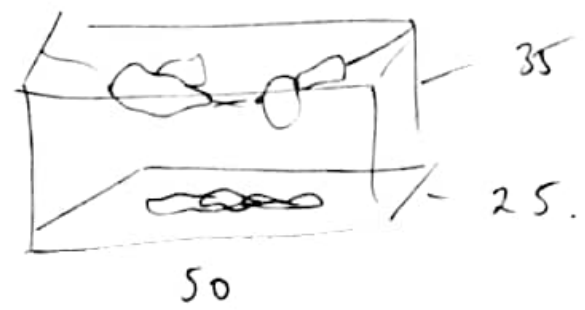
Año, tiempo, persona. Delimitador información.

OBJETO + PLANO

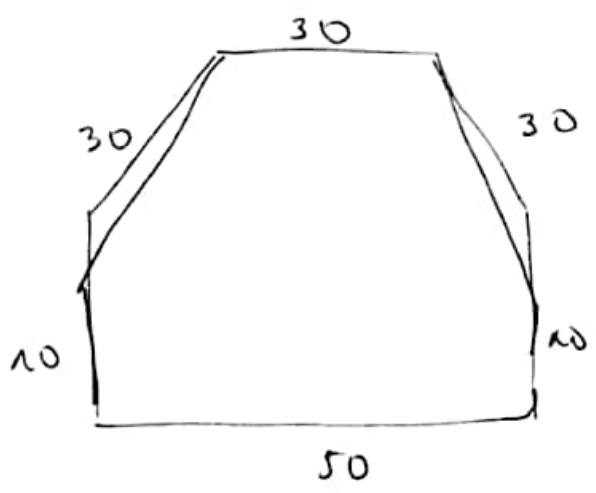
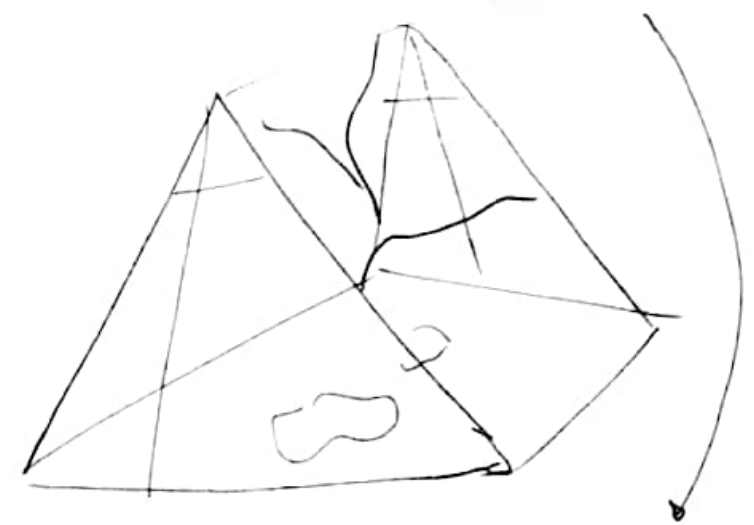
WIKI + VIDEO

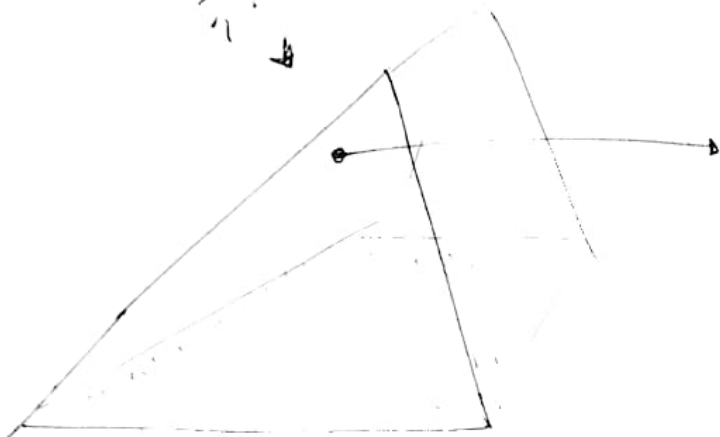
LÁMINA DE RECuento

Objeto



X Trabajo inclinación para mostrar.





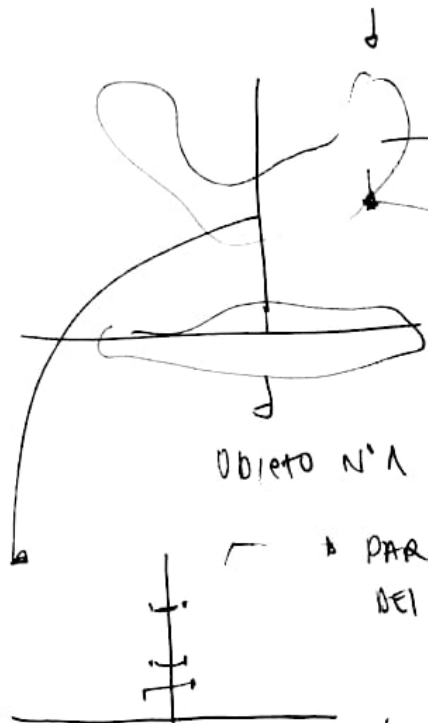
10:00 → Objeto + Plano  
LÁMINA.

Niki: lista ✓

12:00.



NO MOSTRAR el  
RECORRIDO: ej: X



Objeto N° 2

SISTEMA DE PASOS.

3 PASOS PARA  
EL ACERCAMIENTO  
AL MAPA COMPLETO.

PARA TENER MÁS CONTROL  
DEL MOVIMIENTO.

Simplifícase información  
del plano.

Ubicación + Personaje +  
año + Recorrido