

Humedal  
del río  
Limarí


"Un patrimonio  
natural"

## Río Limarí, el camino al tesoro de la biodiversidad

Es un río de Chile que se localiza en la Región de Coquimbo. Formándose por la unión de los ríos Hurtado y Grande, a unos 3 km al este de la provincia de Ovalle.

Posee un clima variado, es decir, semárido con vientos abundantes que se presenta en toda la costa. Semárido templado con lluvias invernales que se sitúa en el valle del río Limarí. Semárido frío con lluvias invernales que se localiza en la cordillera de los Andes, sobre los 300 metros de altitud.

Este río forma el humedal más extenso de la comuna de Ovalle, con cerca de 20 km de largo, desde el puente de Salala hasta la Asempocholans en Caleta El Toro Colindando con el Parque Pray Jorge.




### Río Limari, el camino al tesoro de la biodiversidad

Es un río de Chile que se localiza en la Región de Coquimbo. Formado por la unión de los ríos Grande y Grande, y todo el río está en la provincia de Ovalle.

Por su clima y gran variedad de especies, posee una gran biodiversidad con grandes abundancias que se presenta en toda la zona. Se caracteriza por tener grandes inversiones que se realiza en el valle del río Limari, también por tener grandes inversiones que se realiza en la conchales de las zonas, entre los 100 metros de altura.

Este río forma el humedal más antiguo de la Región de Coquimbo, con una extensión de 100 km de largo desde el puente de Salta hasta la desembocadura en Caleta El Toro, colindando con el Parque Fray Jorge.

Limari



### El tesoro costero y su valor ecológico

El humedal del río Limari, tiene la particularidad de contar con una gran diversidad biológica, con un valor ecológico insuperable, por ser un hábitat de reproducción, crianza y alimentación de un gran número de aves, tanto nativas y migratorias. Forma parte de una red de humedales costeros del norte de Chile que incluye el humedal y aguas marítimas poco profundas, y garantiza la preservación de especies del Parque Nacional Bosque Fray Jorge, área de conservación.



**El tesoro costero y su valor ecológico**

El humedal del río Limarí, posee la particularidad de contener una alta diversidad biológica, con un valor ecológico irremplazable por ser un hábitat de reproducción, refugio y alimentación de un tipo número de avifauna nativa y migratoria. Forma parte de una red de humedales costeros del norte de Chile que incluye estuarios y aguas marítimas poco profundas, y sustentan la migración de especies del Parque Nacional Bosque Fray Jorge, hacia la sierrita.

**Flora y Fauna, un refugio natural del humedal del río Limarí**

Este humedal posee una gran diversidad natural convirtiéndose en un sitio de singular valor ecológico para diversas especies que allí habitan, encontrándose una riqueza de plantas, flora y fauna con más de 150 especies de animales y plantas. Como pueden ser la iguana chilena, el leño de Alacama, pato silvestre, juncos, caña, juncos, juncos y tarapitos, Adenán de glándula, además como la caña, palo negro, Chequen, chagualillo y boncaí.



Iguana chilena



Chequen



Pata negra



Pato silvestre



Chequen



Boncaí



Pato azul



Tarapito



Palo negro



Chagualillo



**Flora y Fauna, un refugio natural del Humedal del río Limarí**

Este humedal posee una gran diversidad natural convirtiéndose en un sitio de singular valor ecológico para diversas especies que allí habitan, encontrando una riqueza de nuestra flora y fauna con más de 130 especies de animales y plantas. Como hacen ser la Liguana chilena, el Hipo de América, palos silvestres, garzas, inca, garcotas, jiróns y tarapitos, paños de plantas acuáticas como la deca, palo negro, chequén, Chiguallillo y berceal.



Liguana chilena



deca



Chica luca



Hipo de América



chequén



berceal



Palos silvestres



Chiguallito



palo negro



Chiguallito


**La fusión del río con el mar, un patrimonio natural**

La unión del agua del río con la del mar, genera este fenómeno natural de aguas turquesas y arenas blancas. Llamado humedal. Este humedal se genera en la desembocadura al mar del río Limarí, conformando un sistema ribereño en la parte más alta que al llegar a la costa, se convierte en una laguna costera que recibe influencias de los mares.



### Río Limarí, el camino al tesoro de la biodiversidad

El río de Chile con la historia en su cauce, un río que nace en la cordillera de los Andes y que se dirige al mar. Este río es el camino al tesoro de la biodiversidad. En su cauce y en sus riberas se encuentran una gran variedad de especies de plantas y animales. Este río es el camino al tesoro de la biodiversidad.



### El tesoro costero y su valor ecológico

El tesoro costero y su valor ecológico. Este tesoro es el resultado de la interacción entre el mar y la tierra. Este tesoro es el resultado de la interacción entre el mar y la tierra. Este tesoro es el resultado de la interacción entre el mar y la tierra.



### Flora y Fauna un patrimonio natural del Humedal del río Limarí

Flora y Fauna un patrimonio natural del Humedal del río Limarí. Este patrimonio es el resultado de la interacción entre el mar y la tierra. Este patrimonio es el resultado de la interacción entre el mar y la tierra. Este patrimonio es el resultado de la interacción entre el mar y la tierra.



### La Estación del Río con el mar, un patrimonio natural

La Estación del Río con el mar, un patrimonio natural. Este patrimonio es el resultado de la interacción entre el mar y la tierra. Este patrimonio es el resultado de la interacción entre el mar y la tierra. Este patrimonio es el resultado de la interacción entre el mar y la tierra.



## Río Limarí, el camino al tesoro de la biodiversidad

Es un río de Chile que se localiza en la Región de Coquimbo. Formado por la unión de los ríos Hurtado y Grande, a unos 5 km al este de la provincia de Ovalle.

Posee un clima variado, es decir, sembrado con vientos abundantes que se presentan en toda la costa. Sembrado templado con lluvias invernales que se sitúa en el valle del río Limarí. Sembrado frío con lluvias invernales que se localiza en la cordillera de los Andes, sobre los 300 metros de altitud.

Este río forma el humedal más extenso de la comuna de Ovalle, con cerca de 20 km de largo, desde el puente de Salala hasta la desembocadura en Caleta El Torco colindando con el Parque Fray Jorge.

Humedal

## El tesoro costero y su valor ecológico

El humedal del río Limarí tiene la particularidad de contener una alta diversidad biológica, con un valor ecológico irremplazable, por ser un hábitat de reproducción, refugio y alimentación de un sin número de aves nativas y migratorias. Forma parte de una red de humedales costeros del norte de Chile que incluye estuarios y aguas marinas poco profundas, y sustenta la preservación de especies del Parque Nacional Bosque Fray Jorge, dada su ubicación.

## Flora y Fauna, un refugio natural del Humedal del río Limarí.

Este humedal posee una gran diversidad natural convirtiéndose en un sitio de singular valor ecológico, para diversas especies que allí habitan, concentrando una riqueza de nuestra flora y fauna con más de 130 especies de animales y plantas. Como suelen ser la iguana chilena, el loro de Aucó, pato silvestres, gaviotas, gaviotas, gaviotas. Además de plantas como la doca, palo negro, chequen, chagualillo y berceal.

### El tesoro costero y su valor ecológico

El Humedal del río Limarí, posee la particularidad de contener una alta diversidad biológica, con un valor ecológico irremplazable, por ser un hábitat de reproducción, refugio y alimentación de un sin número de avifauna nativa y migratoria. Forma parte de una red de humedales costeros del norte de Chile que incluye estuarios y aguas marítimas poco profundas, y sustenta la preservación de especies del Parque Nacional Bosque Fray Jorge, más su ubicación.

### Flora y Fauna, un refugio natural del Humedal del río Limarí.

Este humedal posee una gran diversidad natural convirtiéndose en un sitio de singular valor ecológico para diversas especies que allí habitan, encontrando una riqueza de nuestra flora y fauna con más de 130 especies de animales y plantas. Como salen por la zona chilena, el sapo de Atacama, patos silvestres, garzas, tucas, gaviotas, gansos, y tarapitones. Además de plantas exóticas como la doca, palo negro, crequem, chaquilillo y boscaes.

### La fusión del río con el mar, un patrimonio natural.

La unión del agua del río con la del mar, genera este fenómeno natural de aguas turquesas y arenas blancas, llamado humedal. Este humedal se genera en la desembocadura, al mar del río Limarí, conformando un sistema ribereño en la parte más alta que, al llegar a la costa, se convierte en una laguna costera que recibe influencias de las mareas.



Sapo de Atacama



Boscaes



Garza bicca



Pato silvestre



Cheques



Boscaes



Pato azul



Chacalillo



Palo Negro



Chaquilillo



**Flora y Fauna, un refugio natural del Humedal del río Limarí.**

Este humedal goza de una gran diversidad natural convirtiéndose en un sitio de singular valor ecológico, para diversas especies que allí habitan, encontrando una riqueza de nuestra flora y fauna con más de 130 especies de animales y plantas. Como suelen ser la iguana chilena, el sapo de Atacama, pato silvestre, garzas niza, gaviotas garzas y larapitor. Además de plantas como la doca, palo negro, chequén, chaquillito y bonceci.



Iguana chilena



Doga



Garza niza



Pato silvestre



Chequén



Bonceci



Gaviota niza chilena



Larapitor




Palo Negro



Chaquillito

**La fusión del río con el mar, un patrimonio natural.**

La unión del agua del río con la del mar, genera este fenómeno natural, de aguas turbias y arenas blancas, llamado Humedal Limarí. Este humedal se genera en la desembocadura al mar del río Limarí, constituyendo un sistema ciberético en la parte más alta que al llegar a la costa, se convierte en una laguna costera que recibe influencias de las mareas.



Humedal  
del río  
Limarí  
Un patrimonio  
natural

