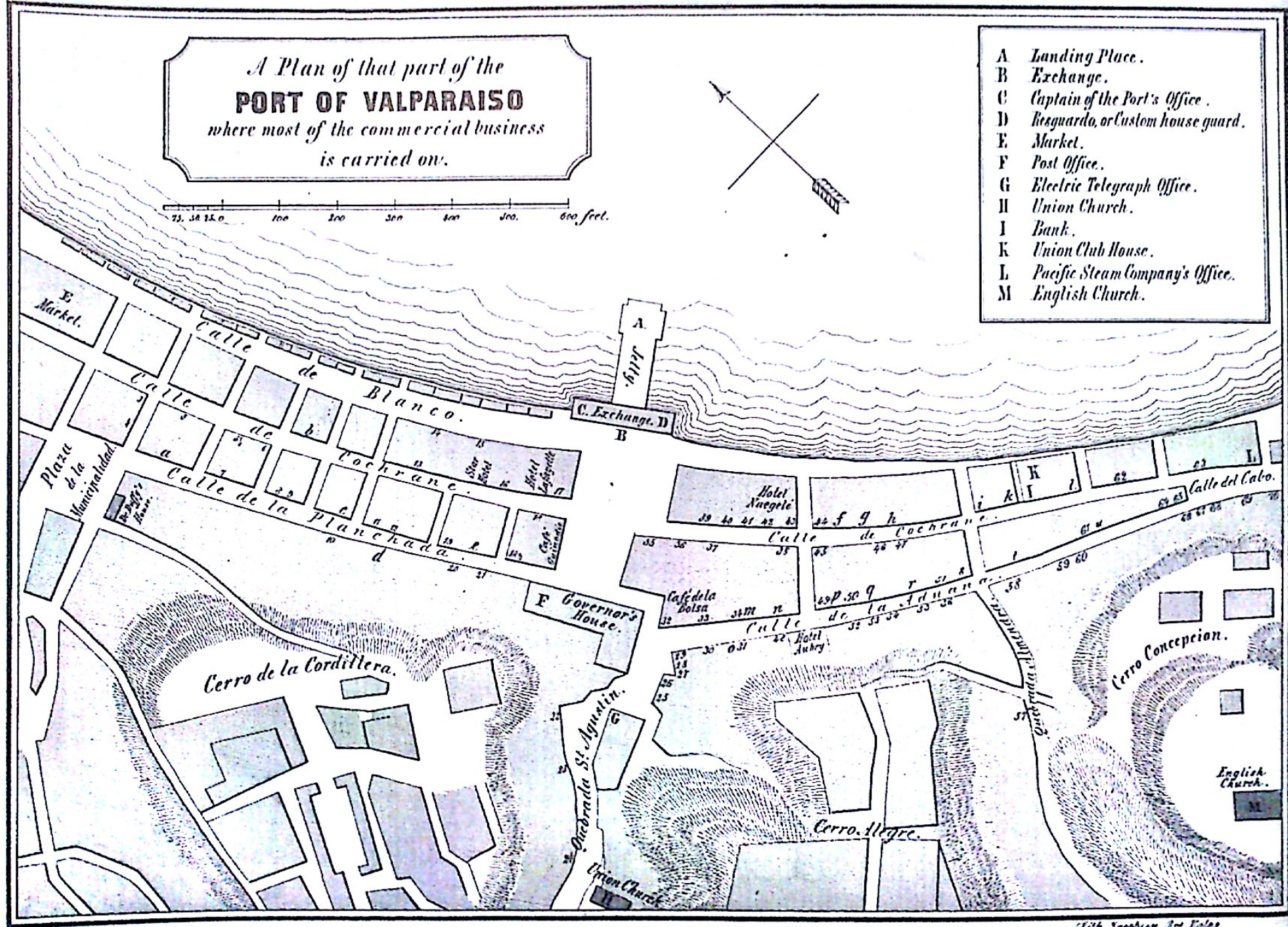


41. PLAN DER STADT UND DES HAFENS VON VALPARAISO, 1853.



*Lith. Jacobsen & Co. Valp.*

47. A PLAN OF THAT PART OF THE PORT OF VALPARAISO, 1862.

# BOMBARDEO DE VALPARAISO el 31 de marzo de 1866.

Empezó a las 9<sup>h</sup> 15<sup>m</sup> y terminó a las 12<sup>h</sup> 30<sup>m</sup> P. M.

## POBLACION

78.000 habitantes, de los cuales emigraron como 20.000 durante los últimos tres días antes del bombardeo, y 85.000 lo presenciaron desde las faldeas y cumbres de los cerros.

### LEYENDA CONVENCIONAL:

De 1 a 25, según las explosiones impresas.

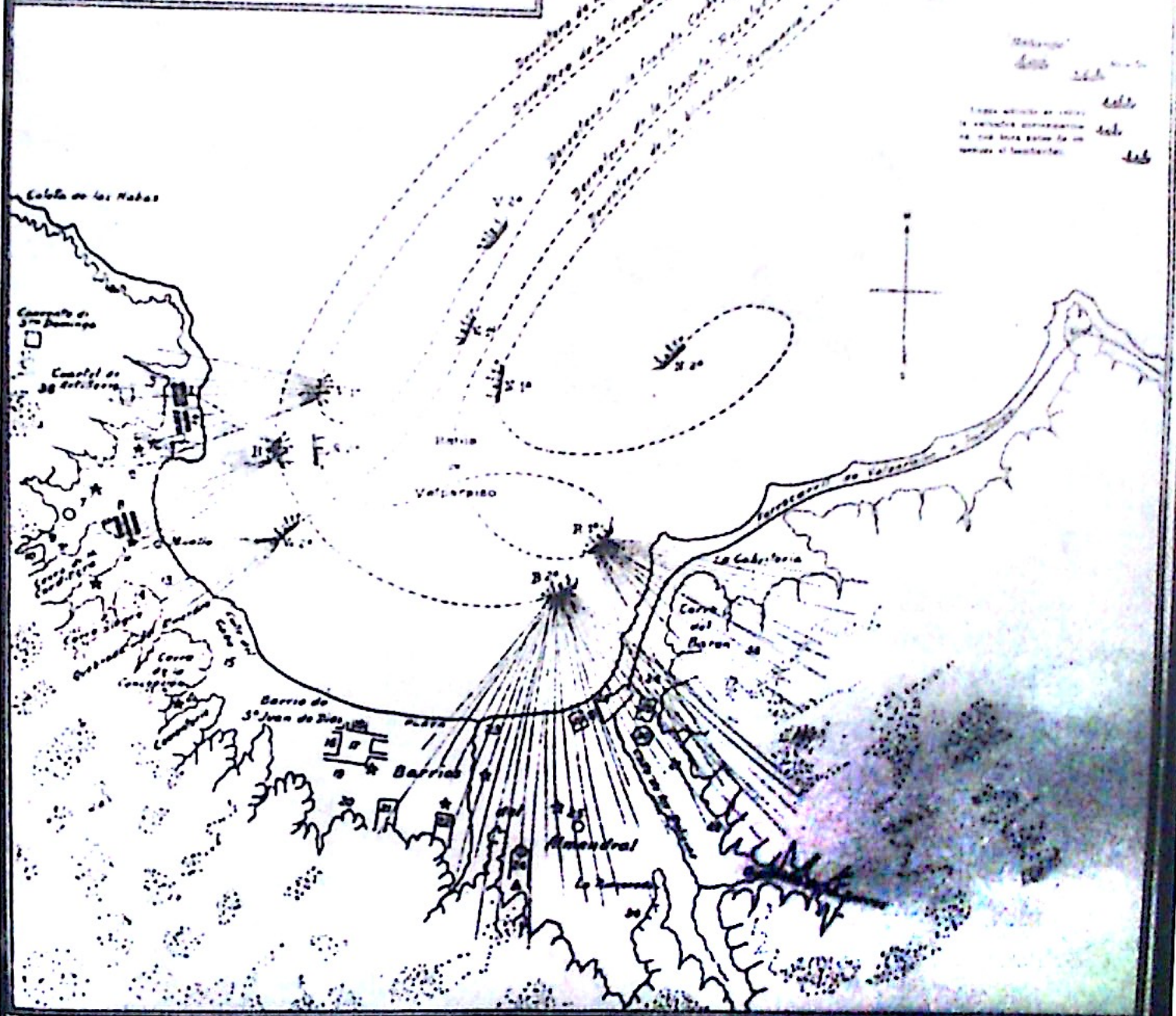
- ● Fuertes militares que se resistieron por espacio de 20 dias.
- ▲ ▲ Depósitos de los bombas volantes que explotaron a pesar de haberlos retirado al momento.
- ☼ Lugares donde se refugio la población.
- ○ Hospital de campo.

Mapa de la Batalla de Valparaiso el 31 de marzo de 1866.

El plan de la batalla se basó en el ataque a las baterías de la ciudad, para que al perderlas se quedara a guisa de isla rodeada por el mar, y se pudiera bombardear desde los cerros.

Este ataque se hizo por las baterías de guerra que se hallaban en las faldeas de los cerros que rodeaban a la ciudad.

Este ataque se hizo por las baterías de guerra que se hallaban en las faldeas de los cerros que rodeaban a la ciudad.



Escala



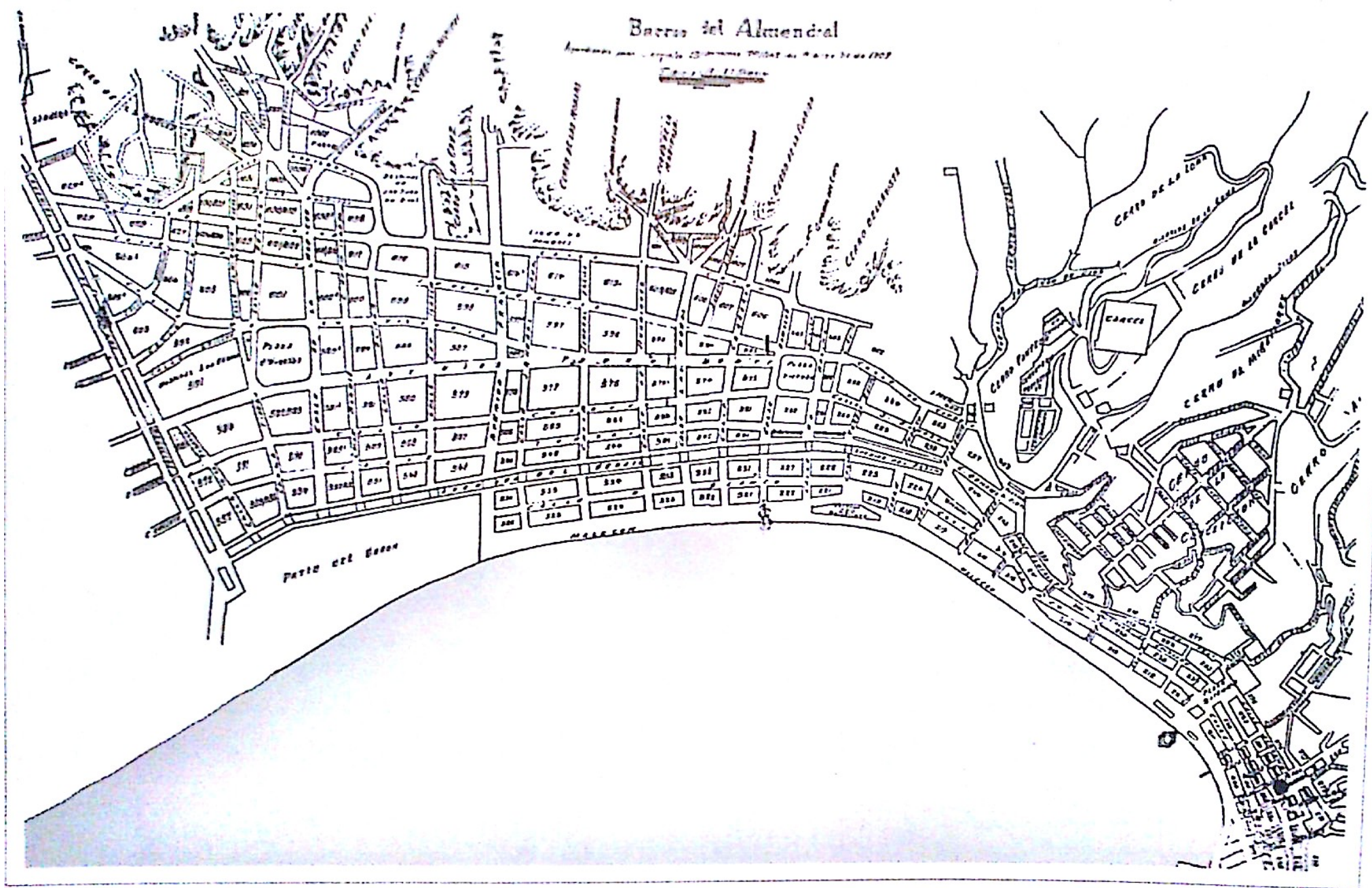
Tomado del suplemento a "El Mercurio" N° 24.629 del 31 de Marzo de 1866.

49. BOMBARDEO DE VALPARAISO, 1866.

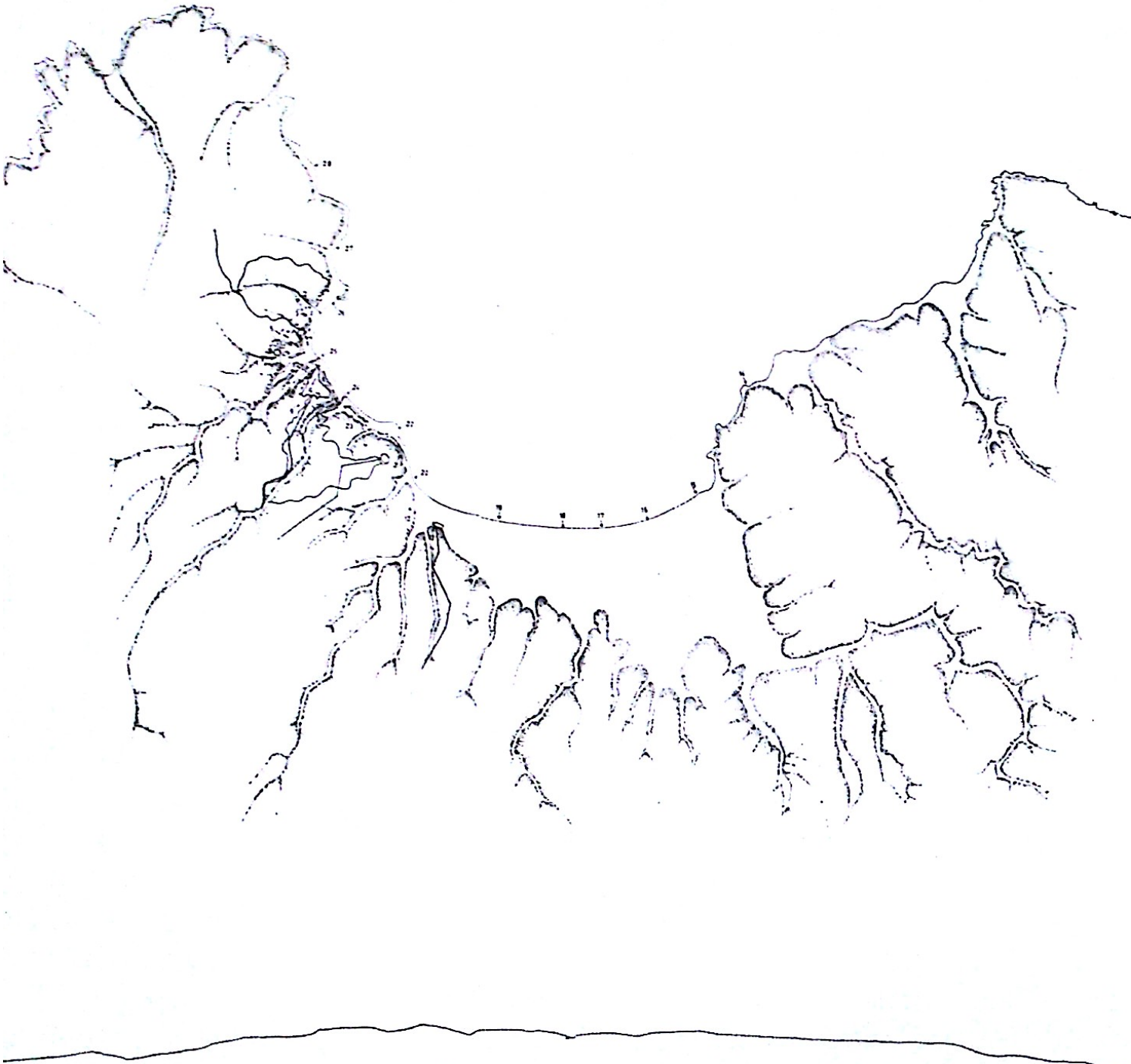


Dibujado por F.A. Fuentes L. para la "Geografía Descriptiva de la República de Chile" por Enrique Espinoza

62. PLANO DE VALPARAISO, 1879.



77. PLANO DEL BARRIO ALMENDRAL, 1909.



Plano de 1784

Referencias a la ciudad actual

- |                                 |                                 |
|---------------------------------|---------------------------------|
| C <sup>o</sup> Playa Ancha      | 1 subida Artillería             |
|                                 | 2 Cerro Alegre                  |
| C <sup>o</sup> Amoyun           | 3 Alameda Rivera                |
|                                 | 4 Márquez                       |
| C <sup>o</sup> Corrales         | 5 Cerros Nabea                  |
| C <sup>o</sup> Santa Dominga    | 6 Subida Cayul                  |
|                                 | 7 Chermilla                     |
| C <sup>o</sup> Toró             | 8 Subida San Francisco          |
|                                 | 9 Subida Castilla               |
| C <sup>o</sup> Cordillera       | 10 J. Tomás Ramos               |
|                                 | 11 Urrutia                      |
| C <sup>o</sup> Alegre           | 12 Cementerio                   |
| C <sup>o</sup> Corcol           |                                 |
| C <sup>o</sup> La Loma          |                                 |
| C <sup>o</sup> San Juan de Dios |                                 |
| C <sup>o</sup> Yungay           | 13 Verbes Buenos                |
| C <sup>o</sup> Bellavista       |                                 |
| C <sup>o</sup> Florida          |                                 |
| C <sup>o</sup> Moroscos         |                                 |
| C <sup>o</sup> Manjás           |                                 |
| C <sup>o</sup> La Cruz          |                                 |
| C <sup>o</sup> El Litre         |                                 |
| C <sup>o</sup> Los Coños        |                                 |
| C <sup>o</sup> Merced           |                                 |
| C <sup>o</sup> La Virgen        |                                 |
| C <sup>o</sup> Remeditas        |                                 |
| C <sup>o</sup> Molino           |                                 |
| C <sup>o</sup> Polanco          |                                 |
| C <sup>o</sup> Larrán           |                                 |
| C <sup>o</sup> Lucheros         |                                 |
| C <sup>o</sup> Barón            |                                 |
| C <sup>o</sup> Placeres         |                                 |
| C <sup>o</sup> Esperanza        |                                 |
| Avda España                     | 14 punto Dupret                 |
| Almendral                       | 15 Avda España - Avda Argentina |
|                                 | 16 Avda Brasil - Moma           |
|                                 | 17 Avda Francia - Yungay        |
|                                 | 18 Yungay - Freire              |
|                                 | 19 Edwards - Yungay             |
|                                 | 20 Plaza Anibal Pinto           |
| Puerta                          | 21 calle Esmeralda              |
|                                 | 22 Blanco - Gómez Carreño       |
|                                 | 23 calle Prat                   |
|                                 | 24 Plaza Sotomayor              |
|                                 | 25 " Echaurrán                  |
|                                 | 26 " Aduna                      |
|                                 | 27 Tequedero                    |
| Avda Altamirano                 | 28 antiguo Los Hobos            |

Piano de 1790

Fuentes de plano

Piano original  
 Plan du Port de Valparaíso Côte du Chili Levé dans l'expédition des  
 corvettes espagnoles "la Descubierta et l'Atrevida" 1790  
 Communique a Mr. Duperrey dans la relation au Chili en 1823  
 escala 1 milla mare = 7,3 ans  
 Piano existente en "Proyecto de mejoramiento del puerto de Valparaíso"  
 J. Kraus Publicado por orden del gobierno de Chile Tipografía Van Mar  
 Delt, Holanda 1903 Carta I, piano N° 55  
 Biblioteca de la Universidad Católica de Valparaíso

Observaciones

El piano original fue trasladado a escala 1:10.000. Este traslado  
 confrontado con el piano base de 1947. Donde concideraron ambos pianos  
 se obtuvieron puntos seguros en cuanto a la ubicación de las obras  
 trazadas en el piano original. Con estos puntos seguros se ha hecho el  
 traslado del original atendiéndose en las partes no seguras a la reducción  
 directa del piano original.

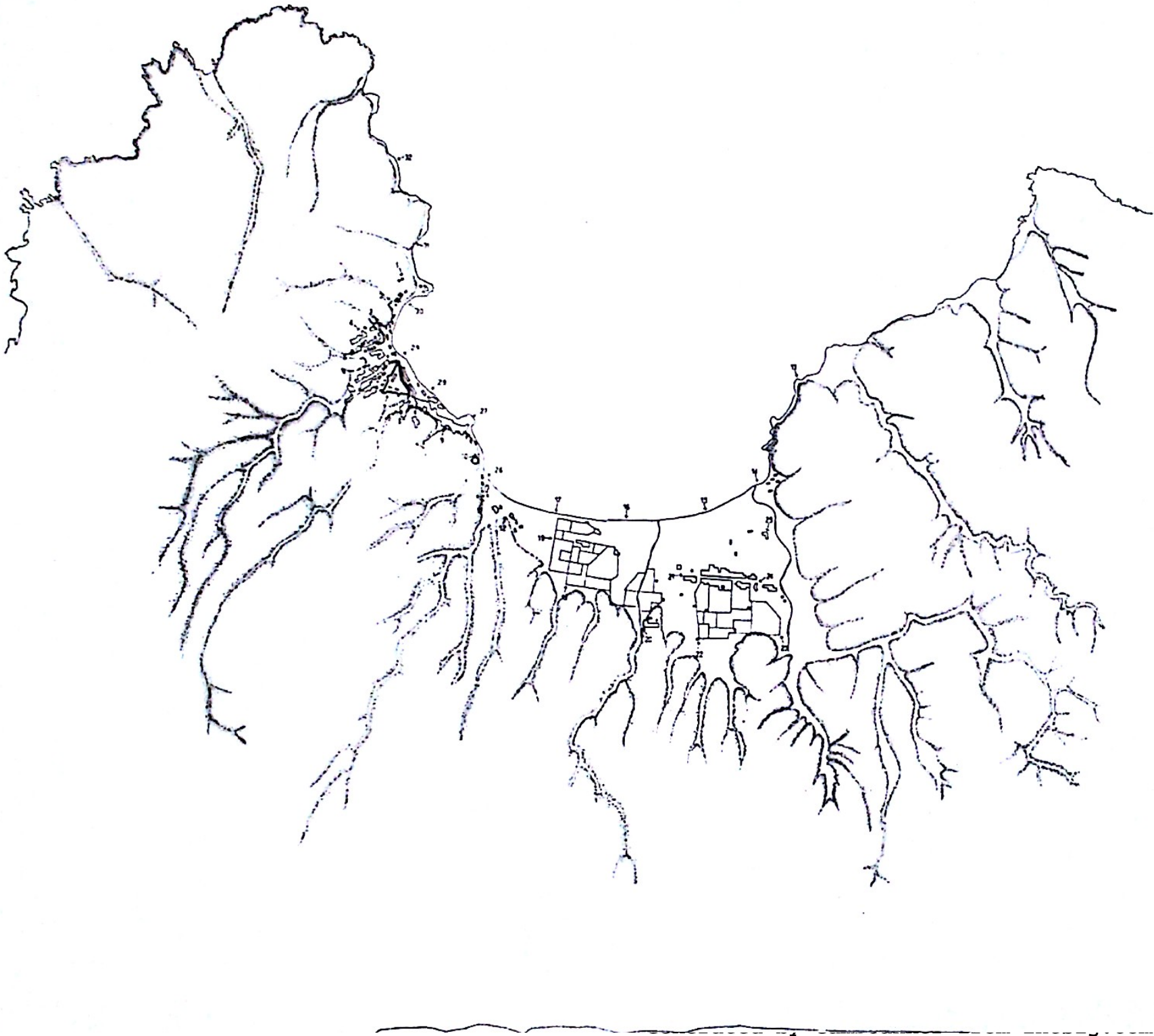
Puntos seguros

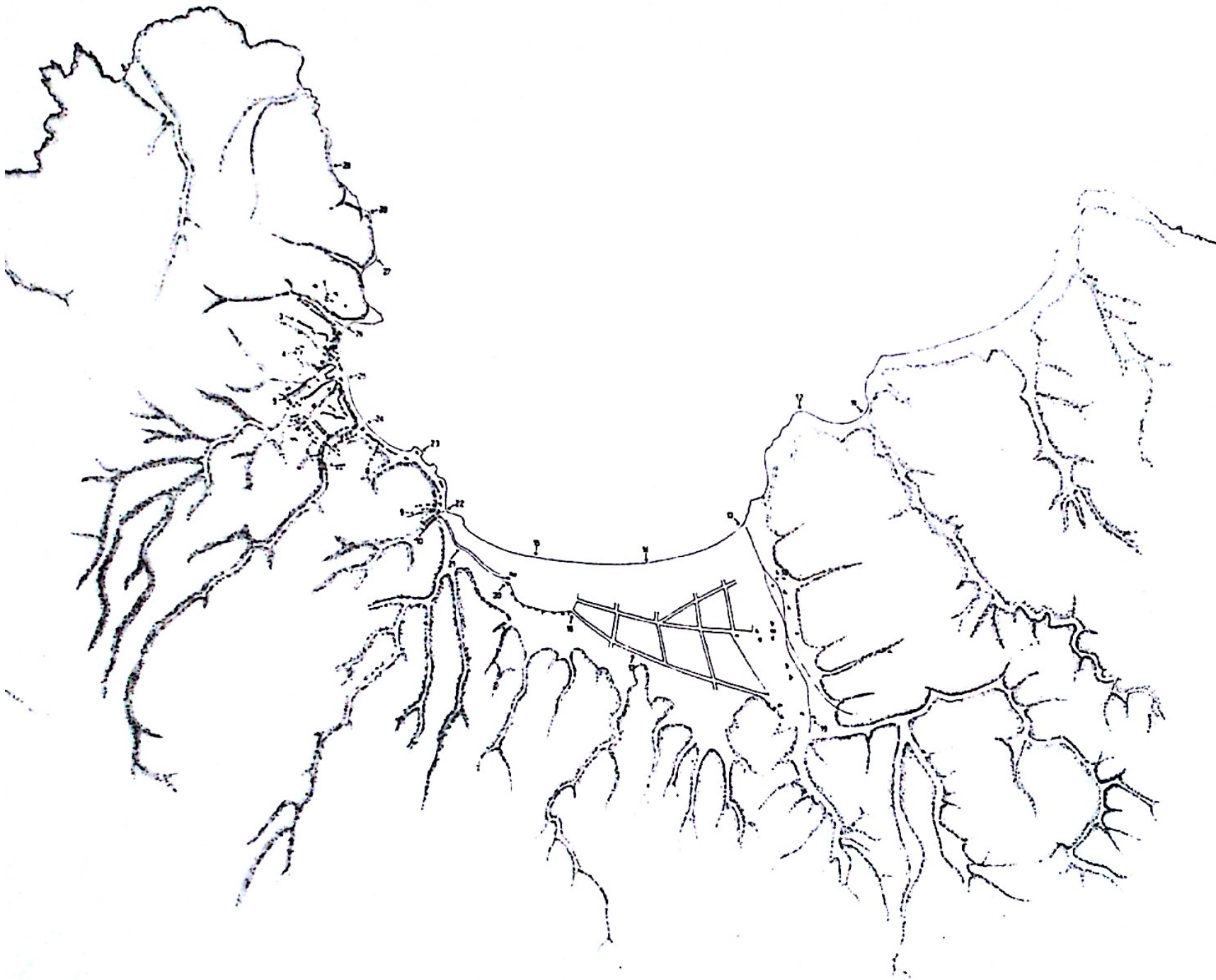
- I Castillo San José borde C° Cordillera
- II Fuerte Concepción borde C° Concepción
- III Estero Avda Francia
- IV mancha saliente en C° La Cruz
- V calle Victoria
- VI estero Avda Argentina

Referencias a la ciudad actual

- C° Playa Ancha 1 subida Artillería
- 2 Carapungue
- C° Arrayán
- C° Carreras 3 Márquez
- C° Santa Damasco 4 Carlos Nabeil
- 5 subida Cajilla
- C° Tora 6 subida San Francisco
- C° Cordillera 7 subida Castillo
- 8 J Tomás Ramos
- C° Alegre 9 Urrutia
- 10 paseo Altamirano
- 11 Cementerio
- C° Cárcel
- C° La Loma
- C° San Juan de Dios
- C° Yungay 12 Yerbos Buenos
- C° Bellavista
- C° Florida
- C° Manositas
- C° Monjas
- C° La Cruz
- C° El Litre
- C° Los Coñes
- C° Merced
- C° La Virgen
- C° Ramaditas
- C° Molino
- C° Polanco
- C° Larrán
- C° Lecheros
- C° Barón
- C° Placeres
- C° Esperanzas
- Avda España
- Almendral
- 13 terminal FFCC
- 14 Avda Errázuriz - Avda Argentina
- 15 Avda Brasil - Morris
- 16 Yungay - Frere
- 17 " - Malina
- 18 plaza Victoria
- 19 Carrera - Lastre
- 20 Avda Francia - Baquedano
- 21 Victoria - San Ignacio
- 22 Montañeda - El Litre
- 23 Calán - Concato
- 24 Victoria - Juana Ross
- 25 Avda Argentina - Yungay
- 26 plaza Anibal Pinto
- 27 " - Plaza Carrera

Puerto





Plano de 1835

Fuertes del plano

Plano original:  
 South America - Coast of Chile - Valparaíso Bay - By the off  
 H.M.S. Beagle 1835 (Plano A)  
 escala 10 cables = 6,2 cms

Plano existente en "Proyecto de mejoramiento del puerto de  
 por J Kraus Publicado por orden del gobierno de Chile Tipo:  
 Marken, Delft, Holanda 1903 Carta I, plano N° 55  
 Biblioteca de la Universidad Católica de Valparaíso

Plano de la ciudad y puerto de Valparaíso en 1835 con un  
 actual línea de fortificaciones (Plano B)  
 escala no está tratada la convención, es aproximadamente 1  
 Plano existente en el archivo del Museo Histórico Nacional - Sr

Observaciones

Los planos originales "A" y "B" fueron trasladados a escala 1  
 confrontados con el plano base de 1947. Donde consideraron  
 original "B" y el plano base de 1947 se obtuvieron puntos seguros  
 cuanto a la ubicación de las obras que se trazan en este plan.  
 Con estos puntos seguros se ha rectificado la traslación que  
 las partes no seguras la traslación directa. Se ha tomado el  
 "B" por presentar su edición un dibujo más claro y preciso.  
 "A" sólo se ha tomado en la traslación del Almirante.

Puntos seguros

- I Cerro Alegre
- II Cerro Concepción
- III Avda Argentina - Santos Ossa
- IV calle Victoria

Referencias a la ciudad actual:

- |                     |                                    |
|---------------------|------------------------------------|
| C° Playa Ancha      | 1 subida Artillería - Muñoz Gamero |
|                     | 2 Cerro Alegre                     |
| C° Arroyán          | 3 Avda. Rivera - Bustos            |
| C° Carreteras       |                                    |
| C° Santa Domingo    | 4 Puercillo - Tegualda             |
| C° Tara             | 5 Chorrillos - Benavente           |
| C° Cardillera       | 6 subida Castillo - Garcés         |
|                     | 7 J. Tomás Ramos                   |
| C° Alegre           | 8 Monte Alegre - subida Perál      |
|                     | 9 Avda. Mantel                     |
|                     | 10 Cerro Alegre - Elías            |
| C° Corcovado        |                                    |
| C° La Loma          |                                    |
| C° San Juan de Dios |                                    |
| C° Yungay           |                                    |
| C° Bellavista       |                                    |
| C° Florida          |                                    |
| C° Manosanas        |                                    |
| C° Manay            |                                    |
| C° La Cruz          |                                    |
| C° El Lirio         |                                    |
| C° Los Caños        |                                    |
| C° Merced           |                                    |
| C° La Virgen        |                                    |
| C° Romaditas        |                                    |
| C° Molino           |                                    |
| C° Polanco          |                                    |
| C° Larrain          |                                    |
| C° Lecheros         |                                    |
| C° Barón            |                                    |
| C° Placeres         |                                    |
| C° Esperanza        |                                    |
| Avda. España        |                                    |
| Almirante           |                                    |
|                     | 11 maestranza FFCC                 |
|                     | 12 Lornamesa                       |
|                     | 13 Avda. Errázuriz - 12 de febrero |
|                     | 14 Avda. Francia - Chacabuco       |
|                     | 15 Yumbay - Edmundo                |



Piñón de 1854

Fuentes del plano

Plano original:  
 Plano topográfico de la ciudad y puerto de Valparaíso. Levantado en 1848  
 dedicado a la Municipalidad de esta ciudad por D. Ramón Salazar Abarca  
 por dicha Corporación en sesión del 4 de agosto del mismo año con vista a  
 informe que por encargo de la misma presentó el ingeniero de la República  
 Sr. coronel D. Carlos Wood. Publicóse los años Santos Tormero y cía.,  
 propietarios del diario titulado "El Mercurio" que se publica en dicha ciudad  
 en su imprenta del mismo nombre. Reformado y aumentado por el autor de  
 todos los nuevos calles, plazas, parques, tejares y edificios construidos en  
 los últimos ses años y en actual construcción. En el mes de agosto de 18  
 escala 1:4000  
 Plano existente en la Biblioteca Municipal "S. Severín"

Observaciones:  
 El traslado del plano original a escala 1:10000 se ha hecho tomando como  
 base el plano de 1947.

Referencias a la ciudad actual:

C <sup>o</sup> Playa Ancha	1	Artillería
C <sup>o</sup> Arroyo	2	Coronpungue
C <sup>o</sup> Corretas	3	Morquez
C <sup>o</sup> Santa Dominga	4	Gandarías
C <sup>o</sup> Tora	5	San Francisco
C <sup>o</sup> Condillera	6	Baines-Gutierrez
C <sup>o</sup> Alegre	7	Hospital-Mac Kay
C <sup>o</sup> Carcaí	8	Amata Marti-Templeman
C <sup>o</sup> La Loma	9	Cunning
C <sup>o</sup> San Juan de Dios	10	Machena
C <sup>o</sup> Yungay	11	Jofre-J. César
C <sup>o</sup> Bellavista	12	Edwards-Rudolph
C <sup>o</sup> Florida	13	Buenos Aires-Leastra
C <sup>o</sup> Morropos	14	Rodriguez-Monjys
C <sup>o</sup> Monjys	15	Avda. Fransa-Baguedano
C <sup>o</sup> La Cruz	16	San Ignacio-Garbes
C <sup>o</sup> El Litre	17	Nueva Los Rossos-Albano
C <sup>o</sup> Las Cañas	18	Pocuro-Tucapel
C <sup>o</sup> La Merced	19	Linares-Yelcho
C <sup>o</sup> La Virgen	20	Casablanca
C <sup>o</sup> Ramaditas	21	Avda. Santa Elena-Santa Elena
C <sup>o</sup> Molino	22	Avda. Washington
C <sup>o</sup> Polanco	23	Santas Ovas
C <sup>o</sup> Larrain	24	Almita Simpson
C <sup>o</sup> Lecheros	25	Zenteno-Almita Clark
C <sup>o</sup> Barón	26	Avda. Pedro Marti-E. Lillo
C <sup>o</sup> Pajaritos	27	Avda. Portales-Magalanes
C <sup>o</sup> Esperanza	28	Nelson-Bianco Vial
Avda. España	29	Avda. Portales-Bianco Vial
Almendral	30	subida Pajaritos
	31	Avda. Errázuriz-Avda. Argentina
	32	Avda. Brasil-Avda. Francia
	33	" " " " Molino

Plano de 1822

Fuente de agua

Plano original  
 Plano levantado por el Instituto Geográfico Militar de Chile  
 Año 1822  
 Estado 1 1822  
 Plano existente en el I Geográfico Militar-Santiago

Observaciones:  
 El plano representado en el plano original con líneas de puntos se lo ha considerado por ser el plano más proyectado.  
 Entre los puntos en línea de puntos en el plano original:  
 1 - P. de Andrés  
 2 - P. de Andrés  
 3 - P. de Andrés  
 4 - P. de Andrés  
 5 - P. de Andrés  
 El plano de este original a escala 1:10000 se lo ha hecho levantado sobre el plano de 1822 por el Instituto Geográfico Militar de Chile, con lo que se ha obtenido el plano de este original de 1822, tal como se lo tiene en el original.

Referencias a la ciudad actual

- |                    |                      |
|--------------------|----------------------|
| 1 - P. de Andrés   | 1 - Plaza Terremoto  |
| 2 - P. de Andrés   | 2 - Plaza de Armas   |
| 3 - P. de Andrés   | 3 - Plaza de Armas   |
| 4 - P. de Andrés   | 4 - Plaza de Armas   |
| 5 - P. de Andrés   | 5 - Plaza de Armas   |
| 6 - P. de Andrés   | 6 - Plaza de Armas   |
| 7 - P. de Andrés   | 7 - Plaza de Armas   |
| 8 - P. de Andrés   | 8 - Plaza de Armas   |
| 9 - P. de Andrés   | 9 - Plaza de Armas   |
| 10 - P. de Andrés  | 10 - Plaza de Armas  |
| 11 - P. de Andrés  | 11 - Plaza de Armas  |
| 12 - P. de Andrés  | 12 - Plaza de Armas  |
| 13 - P. de Andrés  | 13 - Plaza de Armas  |
| 14 - P. de Andrés  | 14 - Plaza de Armas  |
| 15 - P. de Andrés  | 15 - Plaza de Armas  |
| 16 - P. de Andrés  | 16 - Plaza de Armas  |
| 17 - P. de Andrés  | 17 - Plaza de Armas  |
| 18 - P. de Andrés  | 18 - Plaza de Armas  |
| 19 - P. de Andrés  | 19 - Plaza de Armas  |
| 20 - P. de Andrés  | 20 - Plaza de Armas  |
| 21 - P. de Andrés  | 21 - Plaza de Armas  |
| 22 - P. de Andrés  | 22 - Plaza de Armas  |
| 23 - P. de Andrés  | 23 - Plaza de Armas  |
| 24 - P. de Andrés  | 24 - Plaza de Armas  |
| 25 - P. de Andrés  | 25 - Plaza de Armas  |
| 26 - P. de Andrés  | 26 - Plaza de Armas  |
| 27 - P. de Andrés  | 27 - Plaza de Armas  |
| 28 - P. de Andrés  | 28 - Plaza de Armas  |
| 29 - P. de Andrés  | 29 - Plaza de Armas  |
| 30 - P. de Andrés  | 30 - Plaza de Armas  |
| 31 - P. de Andrés  | 31 - Plaza de Armas  |
| 32 - P. de Andrés  | 32 - Plaza de Armas  |
| 33 - P. de Andrés  | 33 - Plaza de Armas  |
| 34 - P. de Andrés  | 34 - Plaza de Armas  |
| 35 - P. de Andrés  | 35 - Plaza de Armas  |
| 36 - P. de Andrés  | 36 - Plaza de Armas  |
| 37 - P. de Andrés  | 37 - Plaza de Armas  |
| 38 - P. de Andrés  | 38 - Plaza de Armas  |
| 39 - P. de Andrés  | 39 - Plaza de Armas  |
| 40 - P. de Andrés  | 40 - Plaza de Armas  |
| 41 - P. de Andrés  | 41 - Plaza de Armas  |
| 42 - P. de Andrés  | 42 - Plaza de Armas  |
| 43 - P. de Andrés  | 43 - Plaza de Armas  |
| 44 - P. de Andrés  | 44 - Plaza de Armas  |
| 45 - P. de Andrés  | 45 - Plaza de Armas  |
| 46 - P. de Andrés  | 46 - Plaza de Armas  |
| 47 - P. de Andrés  | 47 - Plaza de Armas  |
| 48 - P. de Andrés  | 48 - Plaza de Armas  |
| 49 - P. de Andrés  | 49 - Plaza de Armas  |
| 50 - P. de Andrés  | 50 - Plaza de Armas  |
| 51 - P. de Andrés  | 51 - Plaza de Armas  |
| 52 - P. de Andrés  | 52 - Plaza de Armas  |
| 53 - P. de Andrés  | 53 - Plaza de Armas  |
| 54 - P. de Andrés  | 54 - Plaza de Armas  |
| 55 - P. de Andrés  | 55 - Plaza de Armas  |
| 56 - P. de Andrés  | 56 - Plaza de Armas  |
| 57 - P. de Andrés  | 57 - Plaza de Armas  |
| 58 - P. de Andrés  | 58 - Plaza de Armas  |
| 59 - P. de Andrés  | 59 - Plaza de Armas  |
| 60 - P. de Andrés  | 60 - Plaza de Armas  |
| 61 - P. de Andrés  | 61 - Plaza de Armas  |
| 62 - P. de Andrés  | 62 - Plaza de Armas  |
| 63 - P. de Andrés  | 63 - Plaza de Armas  |
| 64 - P. de Andrés  | 64 - Plaza de Armas  |
| 65 - P. de Andrés  | 65 - Plaza de Armas  |
| 66 - P. de Andrés  | 66 - Plaza de Armas  |
| 67 - P. de Andrés  | 67 - Plaza de Armas  |
| 68 - P. de Andrés  | 68 - Plaza de Armas  |
| 69 - P. de Andrés  | 69 - Plaza de Armas  |
| 70 - P. de Andrés  | 70 - Plaza de Armas  |
| 71 - P. de Andrés  | 71 - Plaza de Armas  |
| 72 - P. de Andrés  | 72 - Plaza de Armas  |
| 73 - P. de Andrés  | 73 - Plaza de Armas  |
| 74 - P. de Andrés  | 74 - Plaza de Armas  |
| 75 - P. de Andrés  | 75 - Plaza de Armas  |
| 76 - P. de Andrés  | 76 - Plaza de Armas  |
| 77 - P. de Andrés  | 77 - Plaza de Armas  |
| 78 - P. de Andrés  | 78 - Plaza de Armas  |
| 79 - P. de Andrés  | 79 - Plaza de Armas  |
| 80 - P. de Andrés  | 80 - Plaza de Armas  |
| 81 - P. de Andrés  | 81 - Plaza de Armas  |
| 82 - P. de Andrés  | 82 - Plaza de Armas  |
| 83 - P. de Andrés  | 83 - Plaza de Armas  |
| 84 - P. de Andrés  | 84 - Plaza de Armas  |
| 85 - P. de Andrés  | 85 - Plaza de Armas  |
| 86 - P. de Andrés  | 86 - Plaza de Armas  |
| 87 - P. de Andrés  | 87 - Plaza de Armas  |
| 88 - P. de Andrés  | 88 - Plaza de Armas  |
| 89 - P. de Andrés  | 89 - Plaza de Armas  |
| 90 - P. de Andrés  | 90 - Plaza de Armas  |
| 91 - P. de Andrés  | 91 - Plaza de Armas  |
| 92 - P. de Andrés  | 92 - Plaza de Armas  |
| 93 - P. de Andrés  | 93 - Plaza de Armas  |
| 94 - P. de Andrés  | 94 - Plaza de Armas  |
| 95 - P. de Andrés  | 95 - Plaza de Armas  |
| 96 - P. de Andrés  | 96 - Plaza de Armas  |
| 97 - P. de Andrés  | 97 - Plaza de Armas  |
| 98 - P. de Andrés  | 98 - Plaza de Armas  |
| 99 - P. de Andrés  | 99 - Plaza de Armas  |
| 100 - P. de Andrés | 100 - Plaza de Armas |